



Alicante

Picos "PUIG CAMPANA", "PONOIG" y "AITANA"

24 y 25 de enero de 2015

INTRODUCCIÓN

(Información de Internet)

El Puig Campana es una montaña extraordinaria. A sólo ocho kilómetros de la Costa Blanca y elevándose más de 1.400 m sobre el nivel del mar, literalmente, está la cumbre de esta abrupta montaña jalonada por fuertes pendientes en todas sus vertientes. Está aislada del resto de montes grandes y las vistas desde su cumbre son soberbias. Tiene unas enormes paredes verticales donde se hace escalada y un largo y empinado corredor al que sólo le falta la nieve. Es curioso que la mayoría de gente que va a las playas de Benidorm no se dé cuenta de la presencia de esta montaña. La ruta es la más clásica de la ascensión. Es una circular que sale de una carretera cercana a Finestrat, sube a la cima por el corredor y baja por la otra vertiente.

CÓMO LLEGAR

Conducir por la CV-758 hasta Finestrat. En el centro, desviarse hacia la CV-7672 dirección norte. Continuar unos 900 metros hasta la Fuente del Molí en el lado derecho de la carretera. La zona de aparcamiento está un poco más adelante, también al lado derecho.

DATOS DE INTERÉS

Tipo de ruta: Circular





Longitud: 15,5 Km

Desnivel acumulado: 1.320 m

Duración con descansos: 7 - 7,5 h.

Agua: llevar toda la necesaria (no hay fuentes)

M.I.D.E:

	Medio:	1 2 3 4 5	<i>Hay más de un factor de riesgo</i>
	Itinerario:	1 2 3 4 5	<i>Existe traza clara de camino y señalización</i>
	Desplazamiento:	1 2 3 4 5	<i>Marcha por sendas escalonadas o terrenos irregulares</i>
	esfuerzo:	1 2 3 4 5	<i>De 3 a 6 horas de marcha</i>

SÁBADO. ITINERARIO OPCIÓN "A": PUIG CAMPANA + PONOIG

Realizaremos una ruta de las consideradas exigentes, ya que se consiguen más de 1300m. de desnivel en poco más de 15,5 Km.

Son dos de las cumbres emblemáticas de la provincia de Alicante, estando relativamente cerca una de la otra, por lo que en una jornada se pueden realizar las dos ascensiones.

Salimos de la Font del Molí en dirección a la pedrera, para lo que dejamos la carretera a los pocos metros y seguimos un sendero muy marcado.

Llegamos al inicio de la pedrera y vamos buscando el sendero que la recorre por su margen derecha.

En el tramo final tenemos que salvar unas trepadas fáciles (se pueden evitar recorriendo ese tramo por la pedrera). Llegamos al collado (Bancal del Moro) y giramos a la derecha, en dirección a la cima, siguiendo cualquiera de las sendas.

Desde la cima podemos disfrutar del litoral alicantino, Cresta de Bernia, Aitana y por supuesto, el siguiente objetivo, el Ponoig.

En días claros se llega a observar el perfil de la isla de Ibiza. Bajamos atajando un poco, de nuevo al collado y desde aquí, por la cara opuesta a la pedrera, hacia el collado del Pouet.

En este collado encontramos carteles indicadores, seguiremos el PR-V-17 que va hacia Polop, para enlazar enseguida con el PR-V-16, que nos sube al Ponoig.

Es un tramo sencillo, primero nos lleva al collado del Llam, donde cambiamos de vertiente, y de aquí a la cima.

La vuelta la realizamos por el mismo camino hasta el collado del Pouet. Una vez aquí seguimos las señales de PR hacia Finestrat, pasando por el refugio J.M. Vera y rodeando la mole del Puig Campana, para volver a la Font del Molí.

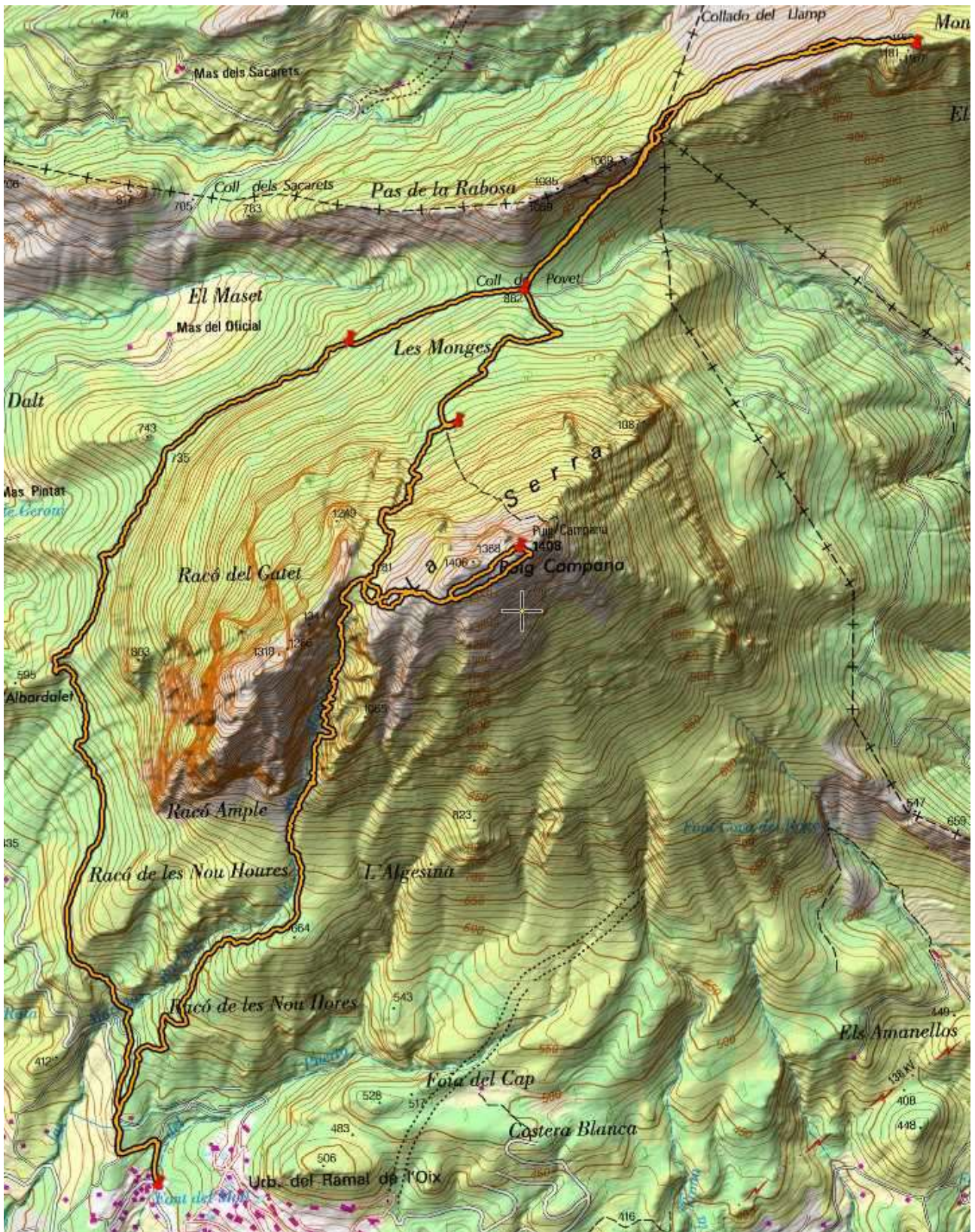
SÁBADO. ITINERARIO OPCIÓN "B": PUIG CAMPANA CIRCULAR

El inicio es el mismo, esto es, en la Font del Molí, pero la ruta se desvía por un sendero hacia la izquierda evitando la subida directa por la pedrera.

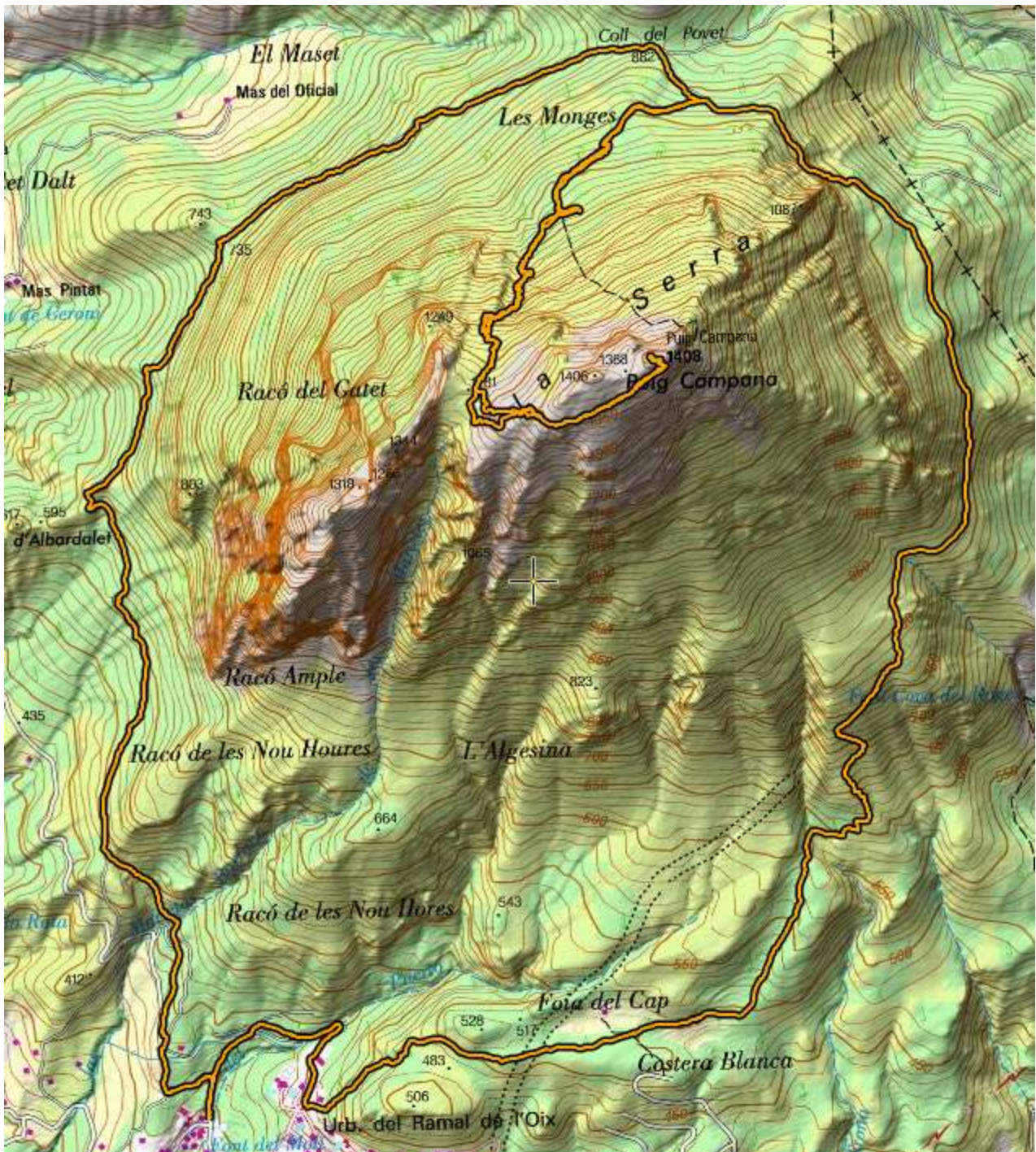
Una vez superada la cumbre del Puig Campana, se baja al collado y se rodea el pico bajando por la otra cara, dando un rodeo que al final llega al punto de inicio.

Esta opción, aun cuando la distancia a recorrer es similar a la opción "A", evita la subida al Ponoig y el desnivel que ello supone.

TRACK OPCIÓN "A" y MAPA

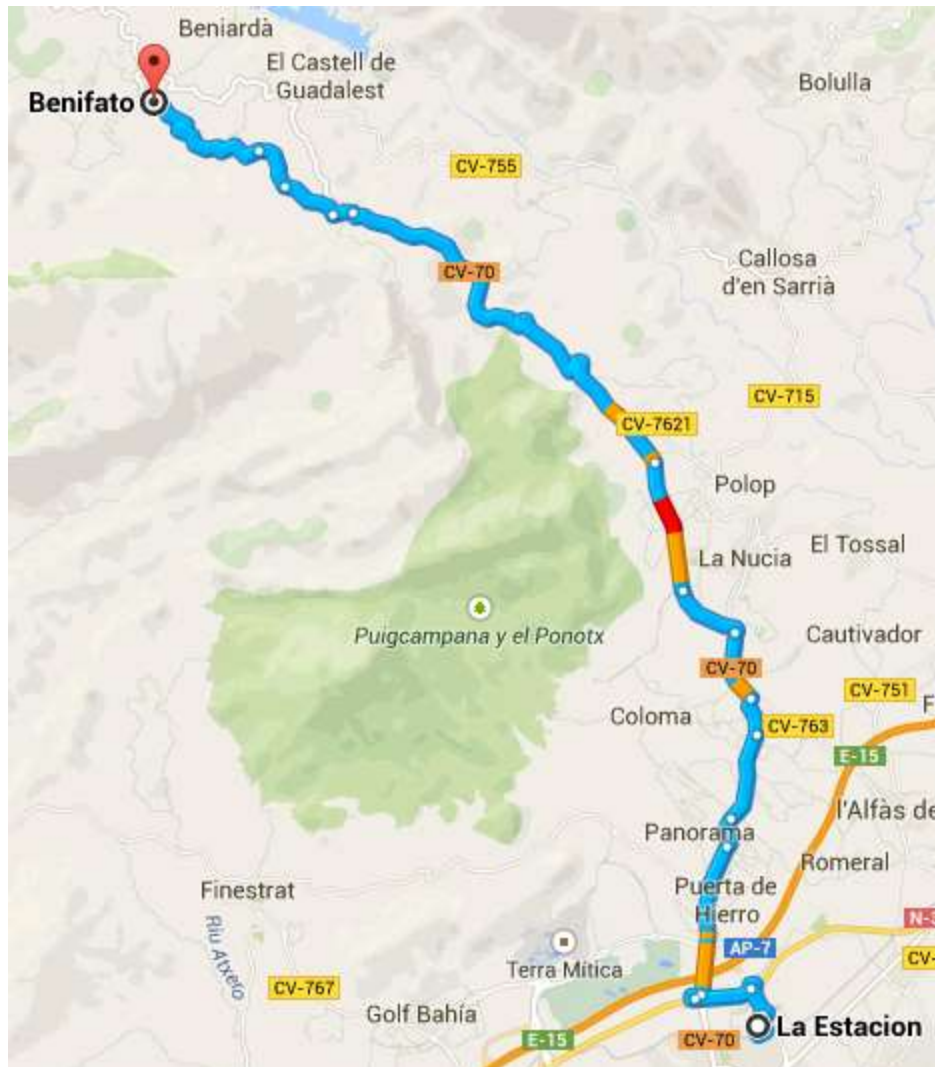


TRACK OPCIÓN "B" y MAPA



DOMINGO. ITINERARIO RUTA PICO AITANA

Para el inicio de la marcha es necesario llegar al área recreativa de “La Font de Partegat”. Dicha área se encuentra cerca del pueblo de Benifato, desde el cual sale una pista asfaltada de unos 3 o 4 km que nos lleva hasta una zona donde poder dejar los coches.



Ascenderemos hasta la mayor altura de Alicante, el Aitana, con 1.558m de altitud. Lo haremos con ayuda de senderos señalizados como el PR-CV21 y el sendero botánico del Passet de la Rabosa. Aprovecharemos el recorrido de vuelta por el cordal, para ascender cómodamente y en muy poco tiempo, a varios vértices de esta magnífica sierra. Descenderemos hasta el collado de Tagarina y antes de concluir la ruta, pasaremos por las faldas del Alto de Tagarina, donde se encuentra la micro reserva de flora “Runar dels Teixos”, además visitaremos el Pou de Neu más grande y mejor conservado de Aitana.

TRACK y MAPA



PROGRAMA

Viernes (23 Enero)

Llegada a Benidorm y alojamiento en el Hotel "Estación". Dormir [Solo alojamiento, la cena se efectuará durante el viaje].

Sábado (24 Enero)

7,00 h. (por confirmar en el hotel) - Desayuno

Desplazamiento en los coches para el inicio de la actividad, hasta el pueblo de **Finestrat**

20,30 h. (por confirmar en el hotel) Cena

Domingo (25 enero)

7,00 h. (por confirmar en el hotel) – Desayuno. Desplazamiento en los coches para el inicio de la actividad, hasta el área recreativa de “**La Font de Partegat**” en **Benifato**

Vuelta a Madrid.

Cómo llegar a Benidorm.

Hay varias rutas para llegar, consultar mapas, Internet o seguir GPS. Esta es una de ellas:

- Madrid - Autovía **A3** (Valencia), opcional **R3** peaje.
- Seguir **A3** y en el km. 177 tomar salida:



- Seguimos por la **A31**. Pasamos al lado de **Albacete**.
- Bordear Albacete. Más adelante se bifurca entre la A30 y la A31. Cogemos la **A31**, pasamos cerca de **Almansa**, seguimos y pasamos cerca de **Elda**.
- Llegamos a un nudo de enlace y seguimos dirección **Benidorm - Valencia**.
- Adjuntamos mapa de la zona del hotel para cuando se llegue cerca de Benidorm.

MATERIAL

- Ropa de abrigo, guantes, chaqueta.
- Chubasqueros, capas de agua, o sea, algo por si llueve.
- Agua y comida para la actividad.
- Conveniente calzado adecuado para andar por el monte (recomendable botas que cubran el tobillo).

ALOJAMIENTO

Hotel Estación **** (<http://www.hotellaestacionbenidorm.com/es/index.html>) Las plazas contratadas son limitadas, por lo que es conveniente que quien esté interesado en esta salida, se apunte lo antes posible, ya que así nos será más fácil negociar con tiempo una posible ampliación con el hotel.

Debido a las condiciones de contratación impuestas por el hotel, el Club deberá confirmar las plazas el día 15 de enero, y en consecuencia, cualquier baja que se produzca con posterioridad y que no sea reemplazada por otra inscripción se le aplicará la penalización que nos imponga el hotel.

Passeig dels Tolls s/n - 03502 Benidorm (Situado en la entrada de Benidorm).

Telf.: (+34) 96 586 30 01 / 96 586 75 45



TRANSPORTE

Se realizará de forma particular, gestionándose cada uno sus propios medios.

El coordinador de la salida recogerá información sobre disponibilidad de vehículos y facilitará dicha información a los inscritos que la requieran, para ponerse ellos mismos en contacto.

Ver protocolo de participación, apartado "transporte", puntos 6.1, 6.2 y 6.3:
http://www.montanapegaso.com/carteles/2014/protocolo_participacion_2014.pdf

Distancia: ~460 Km. Tiempo (Aprox.): 4 h 20 minutos.

PRECIO

Federados con licencia A o superior **59 €**.
Resto **65 €** (incluye seguro 3 €/día).

El total a abonar al club incluye: Gastos de gestión, dos días de seguro (no federados) y los siguientes servicios:

Viernes 23	Sábado 24	Domingo 25
	Desayuno	Desayuno
	Cena	
Alojamiento	Alojamiento	

INSCRIPCIONES

Directamente en la web www.montanapegaso.com

Pago: Precio total correspondiente (federado A o resto), mediante tarjeta a través de la web del club (preferentemente), o hacer ingreso en la cuenta del club **2100 5522 72 2100264522**.

Concepto: "Nombre participante + Puig Campana".

DE NO HACER EFECTIVA ESTA CANTIDAD EN EL PLAZO DE 5 DÍAS DESDE EL APUNTE, SE CONSIDERARÁ ANULADA LA PREINSCRIPCIÓN.

Cualquier circunstancia excepcional deberá ser autorizada por el responsable de actividades del Club.

Coordinador: Juanbe Moreno
E-mail: juanbe.moreno@gmail.com
Tel.: 628 888 478 a partir de las 19h.

El hecho de realizar la reserva conllevará implícito que el participante declara tener la capacidad física, deportiva y técnica adecuada para la realización de la actividad.

ANULACIONES

Las condiciones de anulación quedarán sujetas al Apartado 7 del "PROTOCOLO DE PARTICIPACIÓN DE ACTIVIDADES"

<http://www.montanapegaso.com/club/protocolo-participacion-en-actividades>

ATENCIÓN: Debido a las condiciones impuestas por el hotel, el Club deberá confirmar las plazas el día 3 de enero, en consecuencia, cualquier baja que se produzca con posterioridad y que no sea reemplazada por otra inscripción se le aplicará una penalización de 5 € aunque se produzca antes de los 7 días del inicio de inscripción.