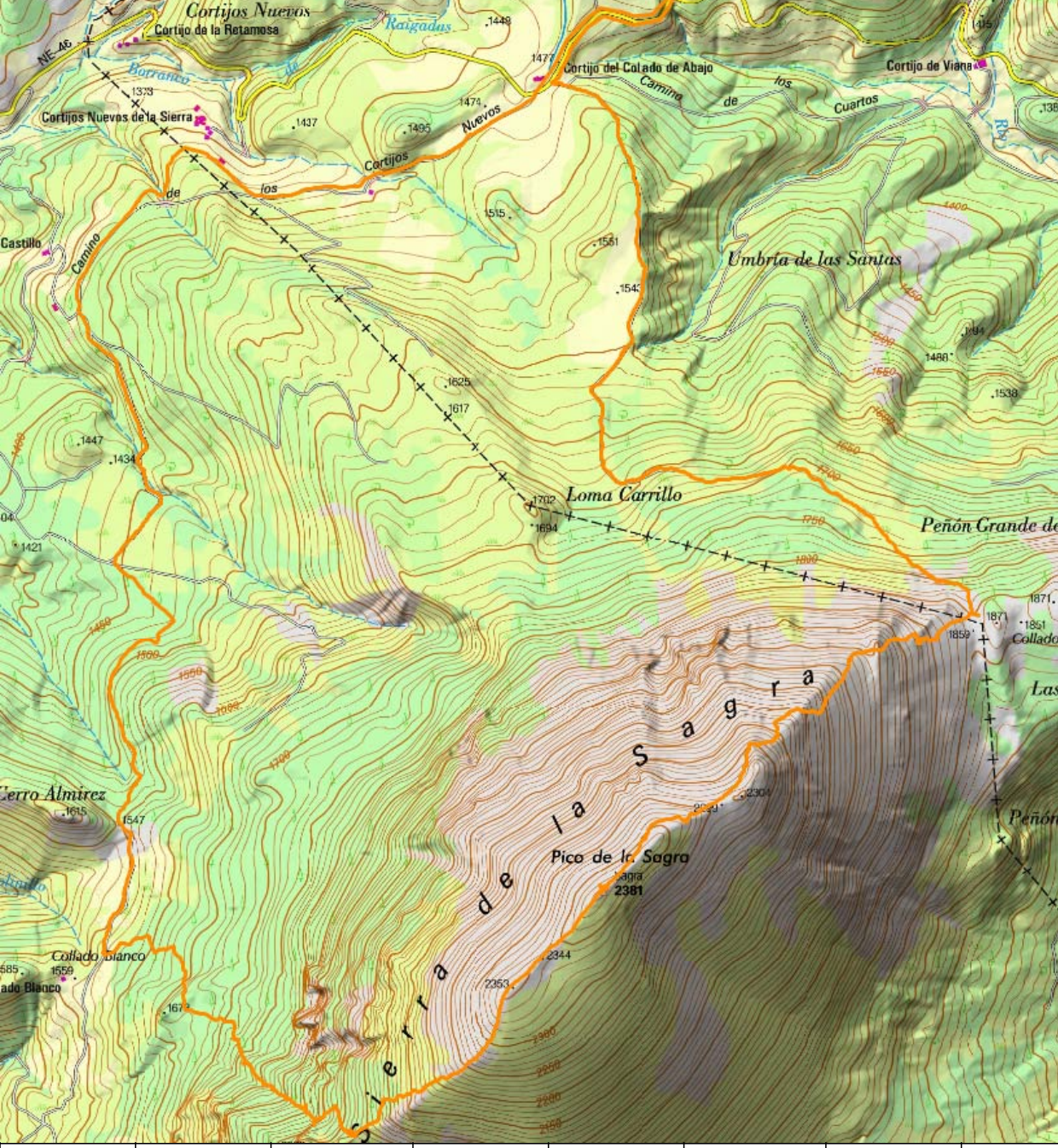
Cortijos Nuevos
Cortijo de la Retamosa
Raigadas
Barranco
Cortijos Nuevos de la Sierra
Cortijo del Colado de Abajo
Camino de los Cuartos
Cortijo de Viana
Camino de los Cortijos Nuevos
Castillo
Umbría de las Santas
Loma Carrillo
Peñón Grande de
Collado
Las
Cerro Almirez
Pico de la Sagra
2381
Sierra de la Sagra
Collado Blanco

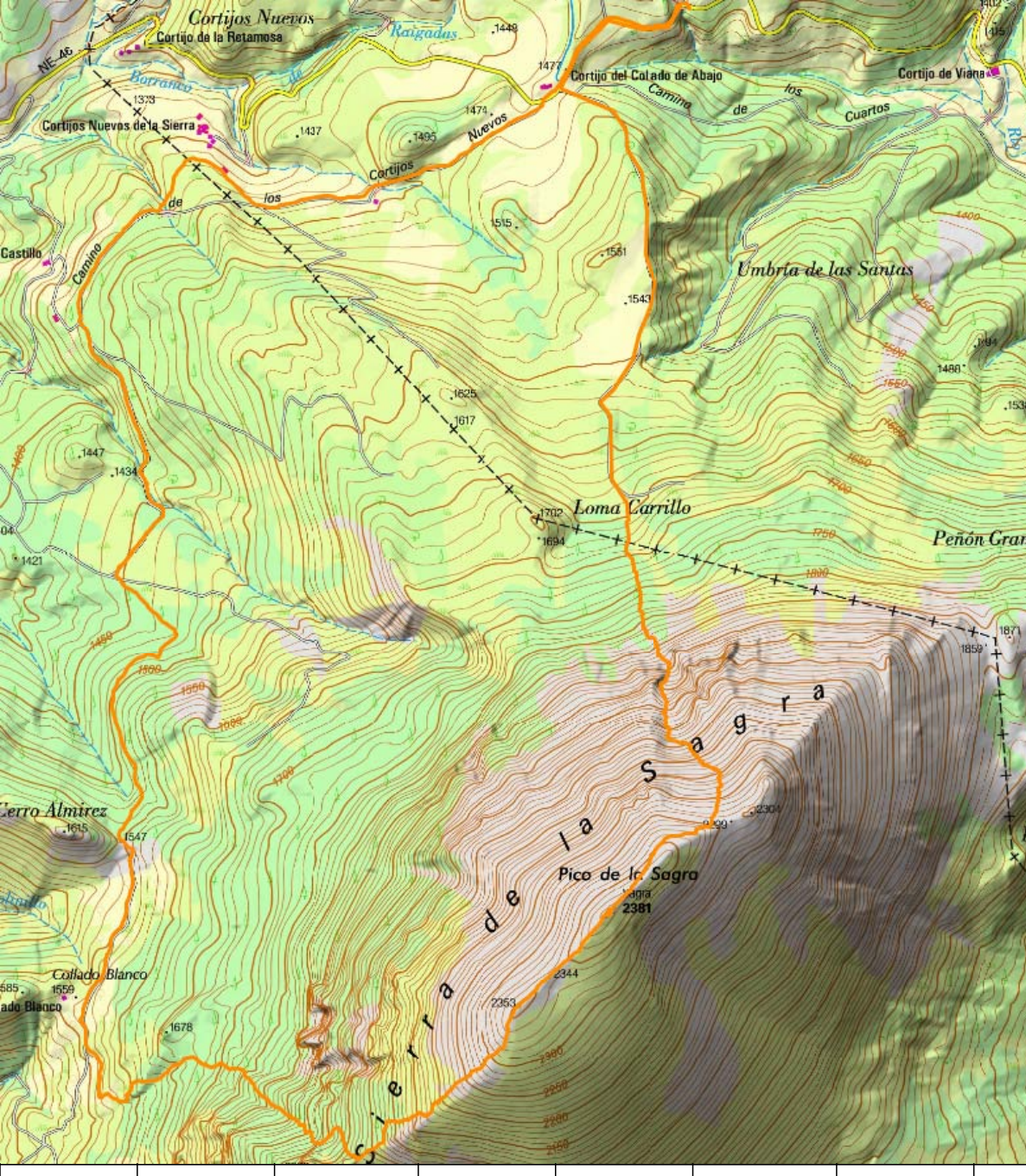
Cortijos Nuevos
Cortijo de la Retamosa
Raigadas
Barranco
Cortijos Nuevos de la Sierra
Cortijo del Colado de Abajo
Camino de los Cuartos
Cortijo de Viana
Camino de los Cortijos Nuevos
Castillo
Umbría de las Santas
Loma Carrillo
Peñón Gran
Cerro Almirez
Collado Blanco
Pico de la Sagra
2381
Sierra de la Sagra
NE-46

Hondo
Viberas
Río
Cueva
Agua
Parrilla
Pinar Llano
Collado Morro de les Covachas
Majal de la Sima
Obispo
2014
Revolcadero
1999
Sierra de Moratalla
Collado del Pino Gordo
Pino Gordo
Los Odres
1878

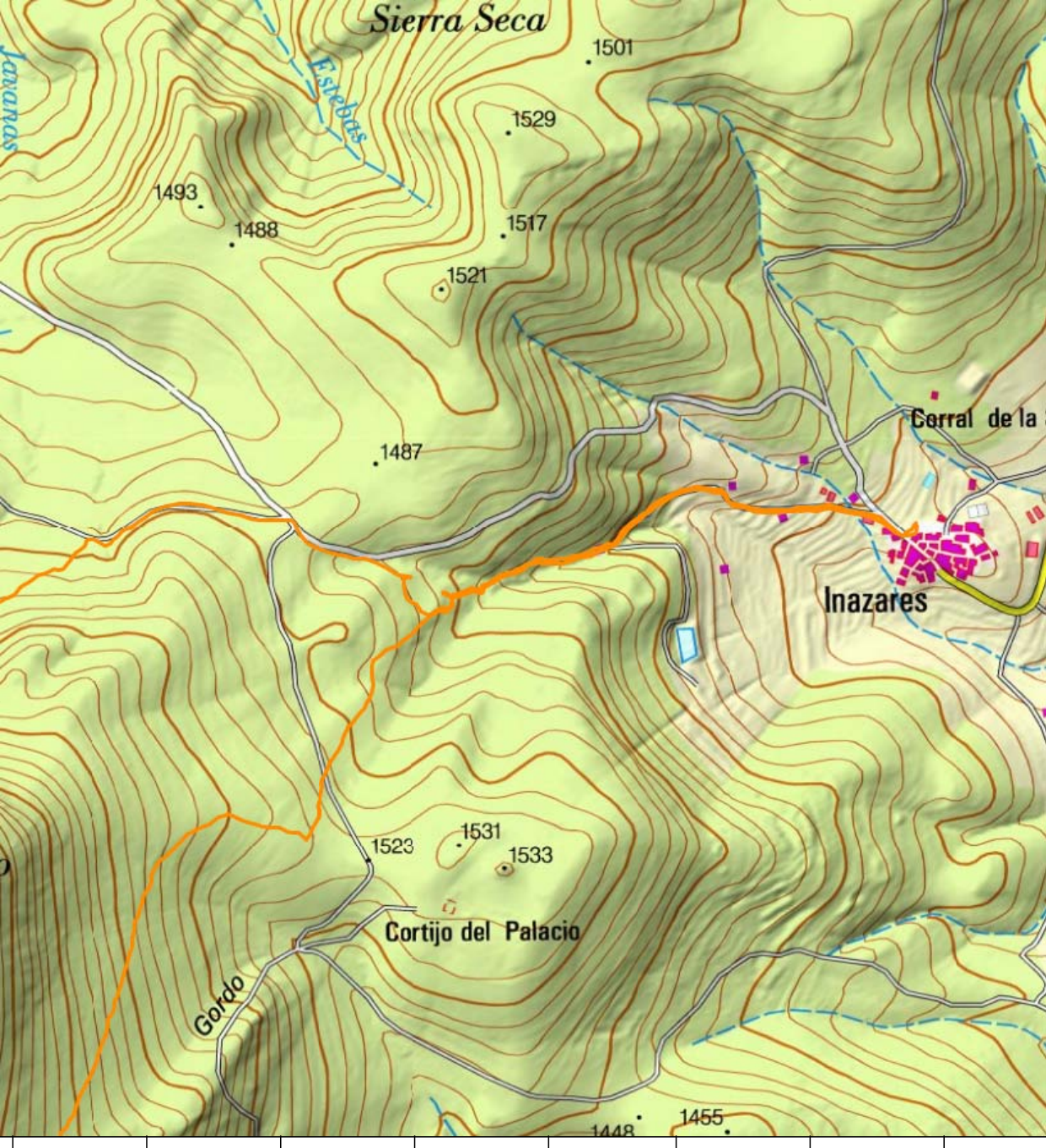
Sierra Seca
1501
1529
Estebas
Lavanas
1493
1488
1517
1521
1487
Corral de la
Inazares
1523
1531
1533
Cortijo del Palacio
Gordo
1448
1455

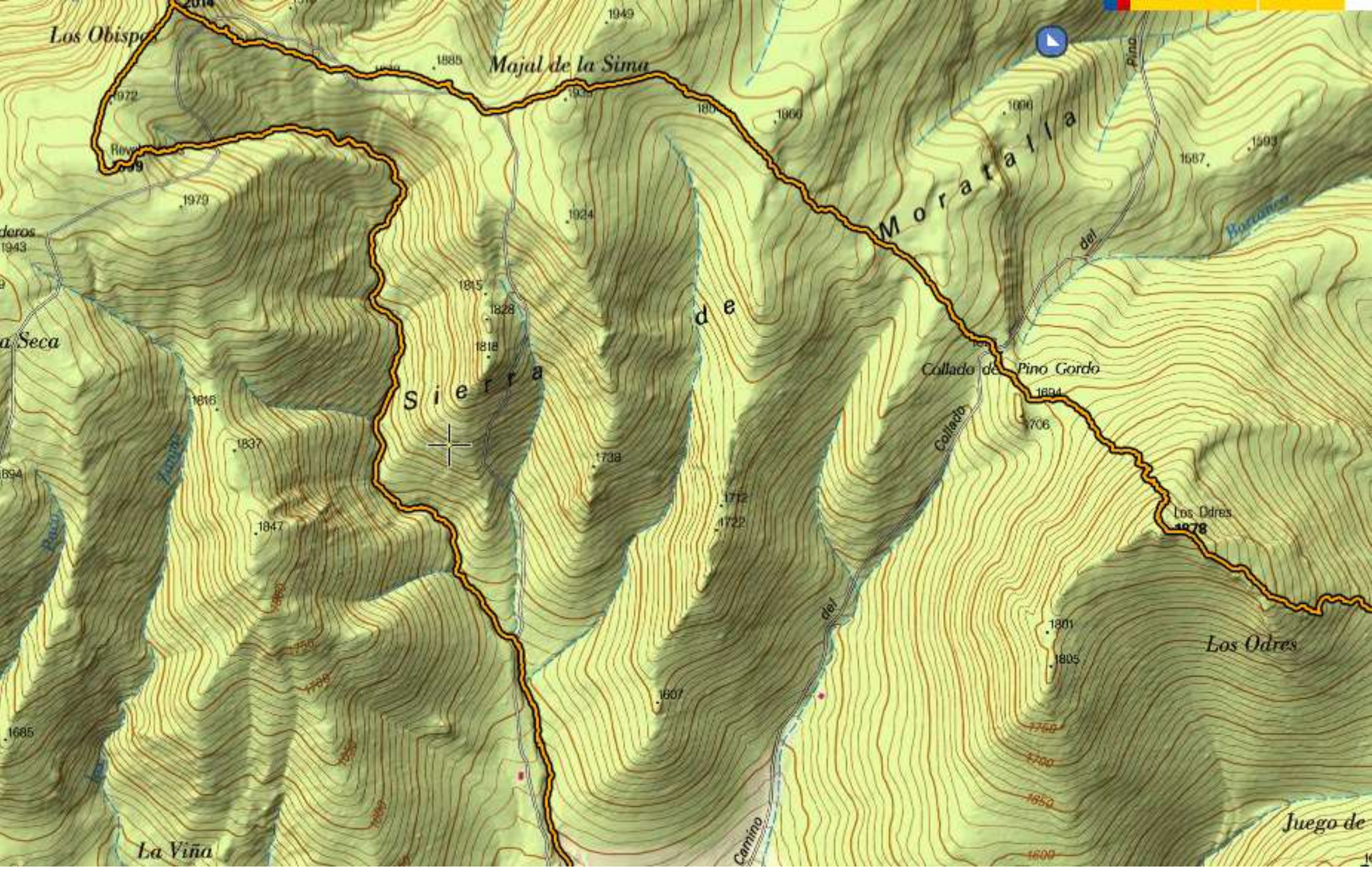
Los Obispos
Majal de la Sima
Moratalla
Sierra de
Collado de Pino Gordo
Collado del
Los Odres
Los Odres
Juego de
La Viña
Camino del
Pino
del
Seca
1949
1885
1972
1979
1943
1924
1815
1828
1818
1816
1837
1847
1738
1712
1722
1607
1685
1894
1706
1801
1805
1667
1593
1866
1880
1850
1800

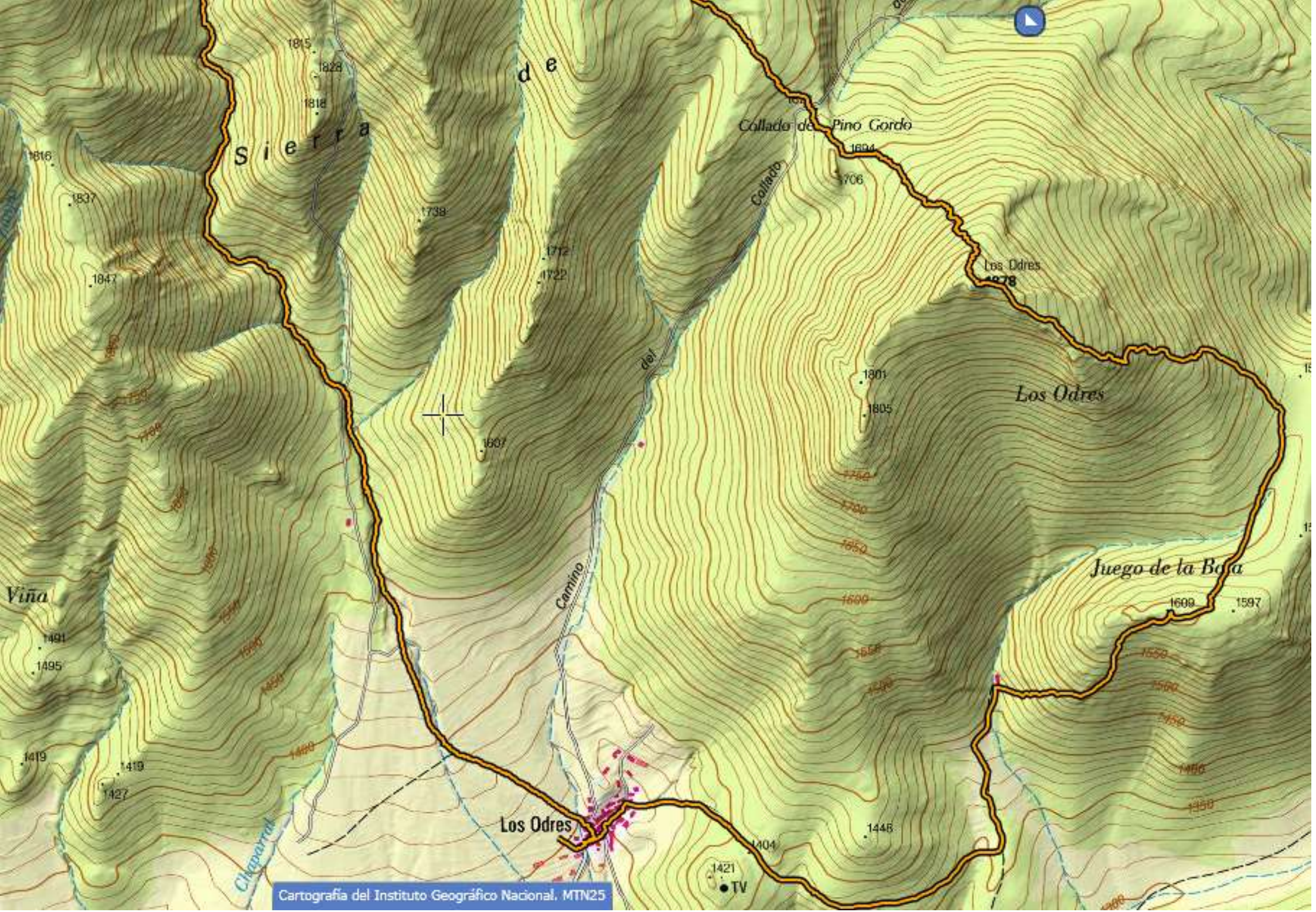

Cartografía del Instituto Geográfico Nacional. MTN25