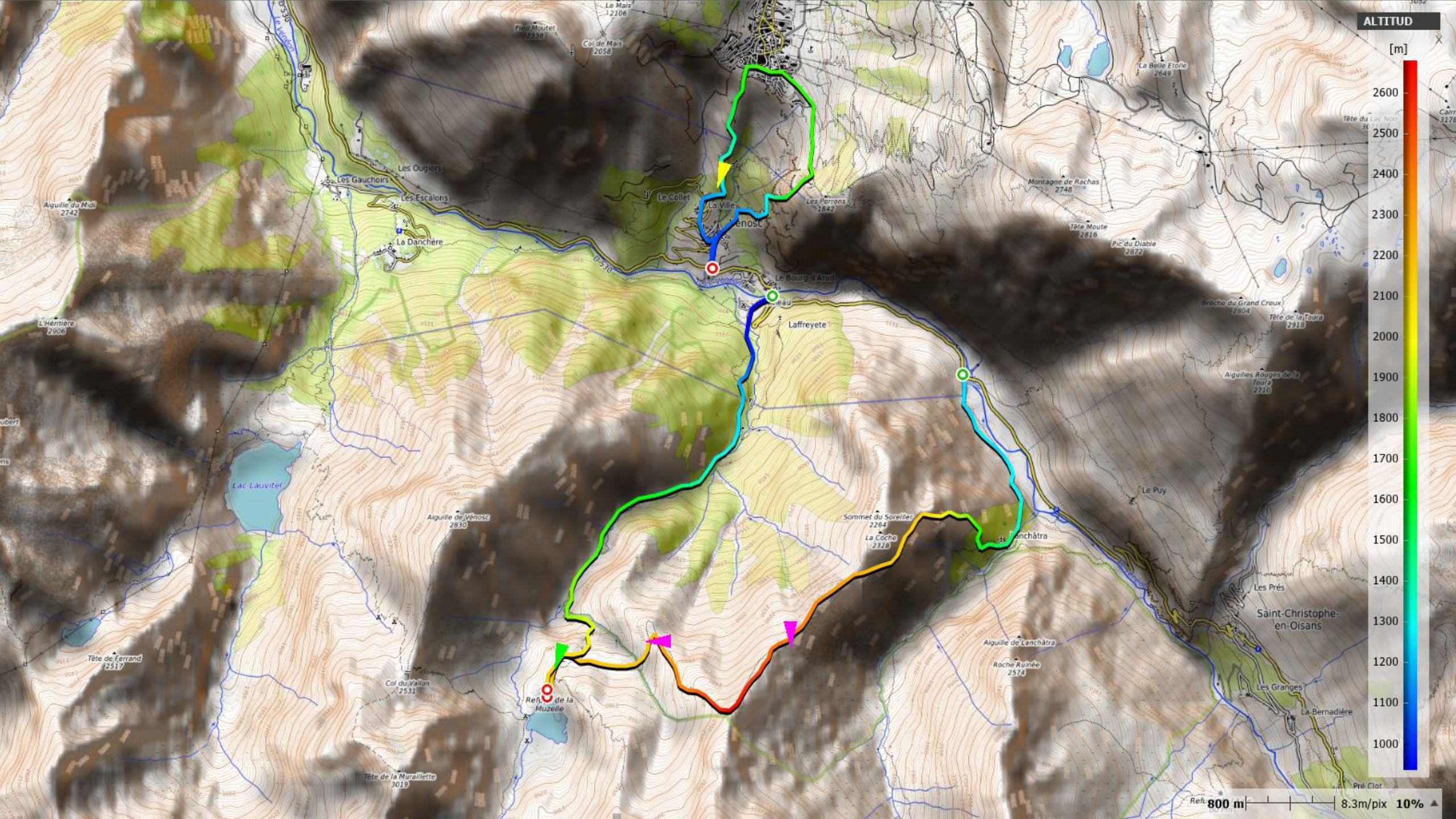
ALTITUD
[m]
2600
2500
2400
2300
2200
2100
2000
1900
1800
1700
1600
1500
1400
1300
1200
1100
1000
800 m
8.3m/pix
10%
Les Ougiers
Les Gauchoirs
Les Escalons
La Danchère
Le Collet
La Ville
Les Perrons
Le Bourg d'Arud
Laffreyete
Lac Lauvitel
Aiguille du Midi
L'Héritière
Aiguille de Vénosc
Sommet du Soreiller
La Coche
Le Puy
Les Prés
Saint-Christophe-en-Oisans
Aiguille de Lanchâtra
Roche Ruinée
Les Granges
La Bernadière
Col du Vallon
Tête de la Muraillette
Montagne de Rochas
Tête Moute
Pic du Diable
Brèche du Grand Creux
Tête de la Toura
Aiguilles Rouges de la Toura
La Belle Etoile
Col de Mais
Le Mais
Pré Clot

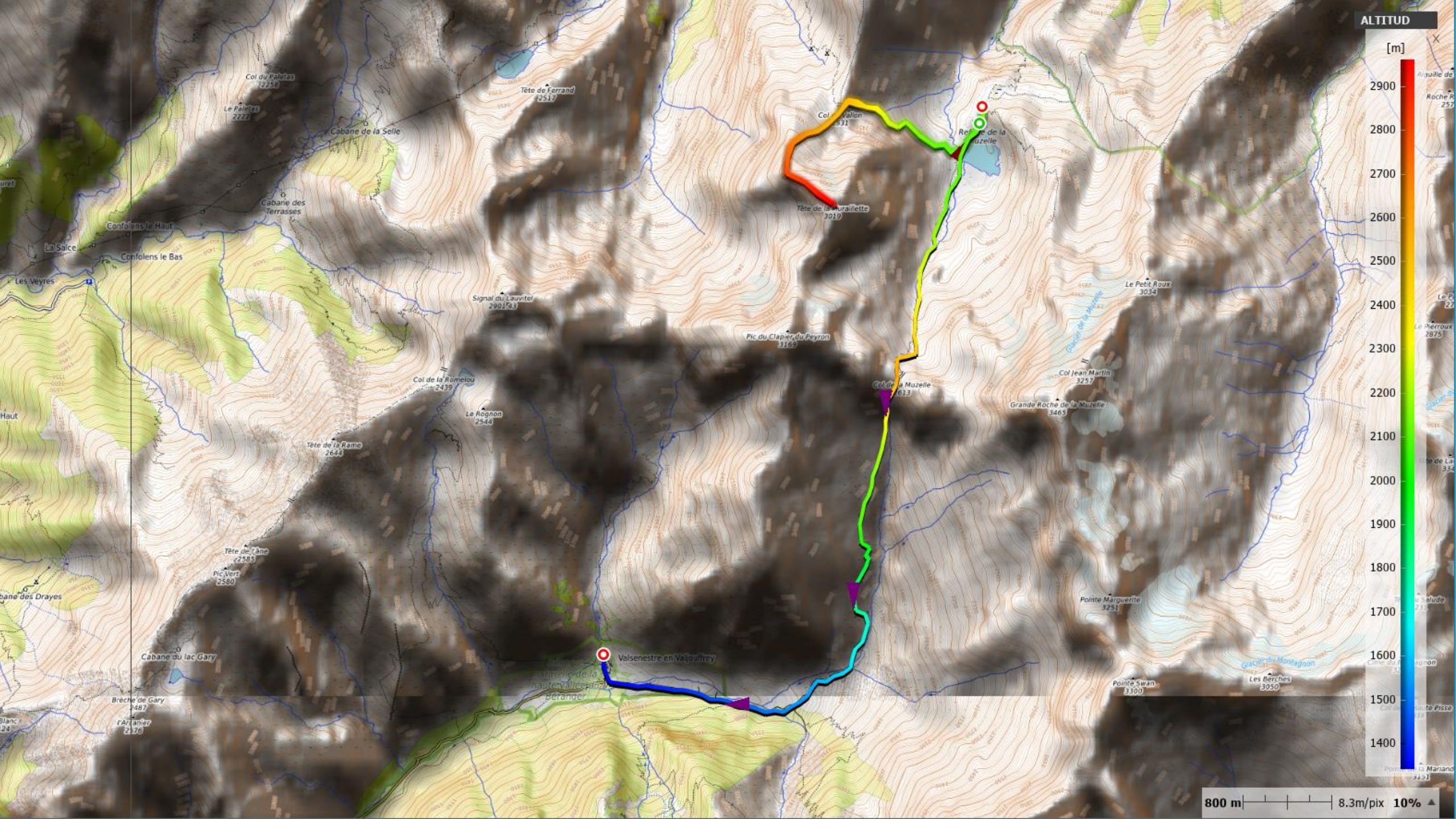
ALTITUD
[m]
2900
2800
2700
2600
2500
2400
2300
2200
2100
2000
1900
1800
1700
1600
1500
1400
Col du Paletas
2258
Le Paletas
2222
Cabane de la Selle
Tête de Ferrand
2517
Cabane des
Terrasses
Confolens le Haut
La Salce
Confolens le Bas
Les Veyres
Signal du Lauvitel
2901
43
Col de la Romeiou
2439
Le Rognon
2544
Tête de la Rame
2644
Tête de l'âne
2585
Pic Vert
2580
Cabane des Drayes
Cabane du lac Gary
Brèche de Gary
2487
l'Arganier
2526
Tête de la Muraillette
3019
Pic du Clapier du Peyron
3169
Col de la Muzelle
Le Petit Roux
3034
Col Jean Martin
3257
Grande Roche de la Muzelle
3465
Pointe Marguerite
3251
Pointe Swan
3300
Les Berches
3050
Valsenestre en Vallouise
800 m
8.3m/pix
10%

ALTITUD
[m]
2700
2600
2500
2400
2300
2200
2100
2000
1900
1800
1700
1600
1500
1400
1300
Pic Vert
2580
Cabane du lac Gary
Brèche de Gary
2487
l'Arcanier
2576
Valsenestre en Valjouffrey
Pointe Marguerite
3251
Pointe Swan
3300
Alguille des Marmes
3057
Pic de Valsenestre
2752
Pointe de la Chalp
2730
La Chapelle en Valjouffrey
Tête de la Grezounu
Valjouffrey
Col du Quairelet
1890
Cabane des Prés
Les Faures en Valjouffrey
800 m
7.1m/pix
12%

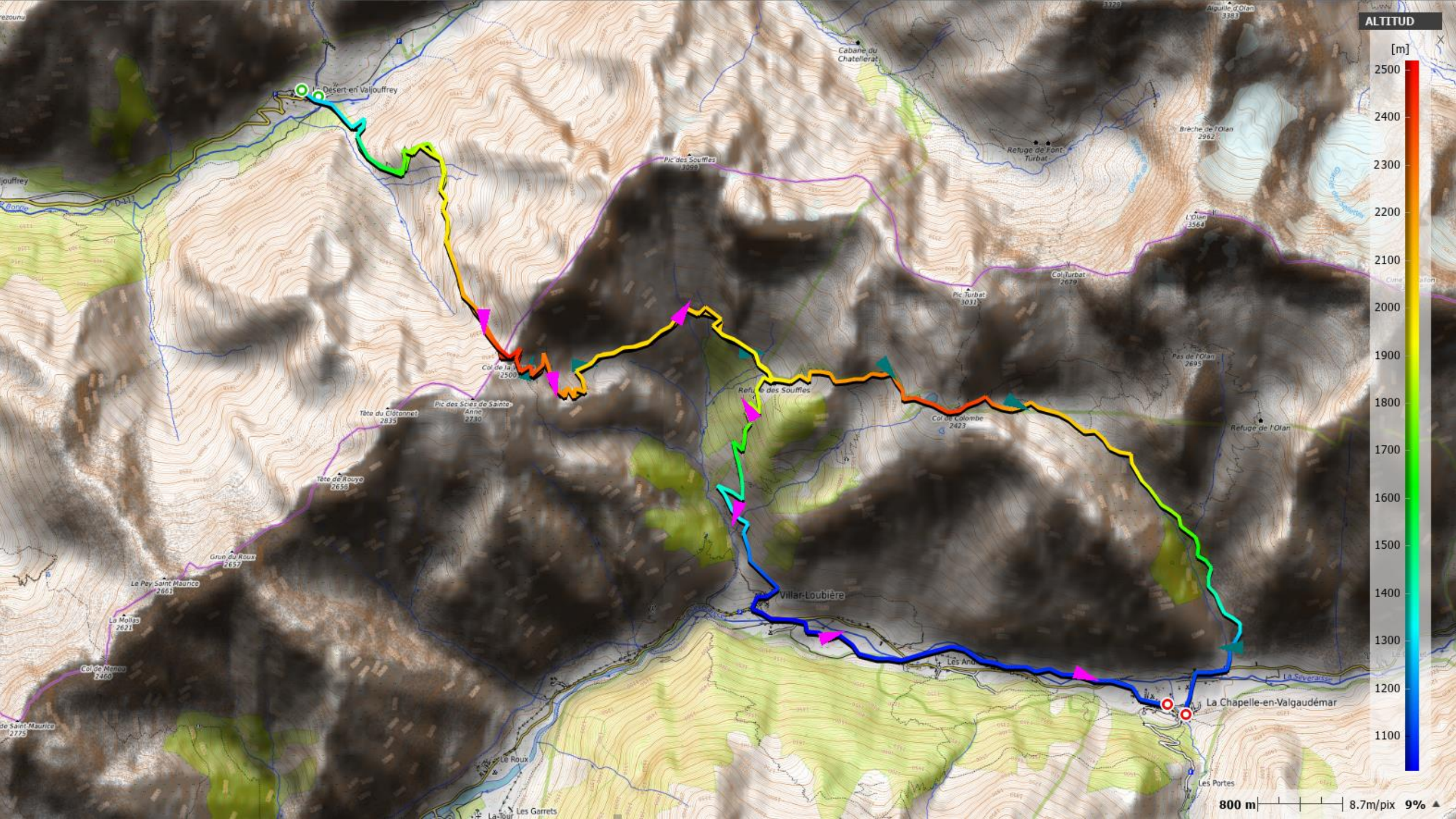
ALTITUD
[m]
2500
2400
2300
2200
2100
2000
1900
1800
1700
1600
1500
1400
1300
1200
1100
Le Désert en Valjouffrey
Cabane du Chatellerat
Refuge de Font Turbat
Brèche de l'Olan 2962
Aiguille d'Olan 3381
L'Olan 3564
Col Turbat 2679
Pic Turbat 3031
Pas de l'Olan 2695
Refuge de l'Olan
Pic des Souffles 3098
Col de la 2500
Refuge des Souffles
Col de Colombe 2423
Tête du Clôtonnet 2835
Pic des Scies de Sainte-Anne 2730
Tête de Rouye 2658
Grun du Roux 2657
Le Pey Saint Maurice 2661
La Mollas 2621
Col de Menou 2460
Villar-Loubière
Les Andrés
La Chapelle-en-Valgaudémar
La Séveraisse
Le Roux
Les Garrets
Les Portes
800 m
8.7m/pix
9%

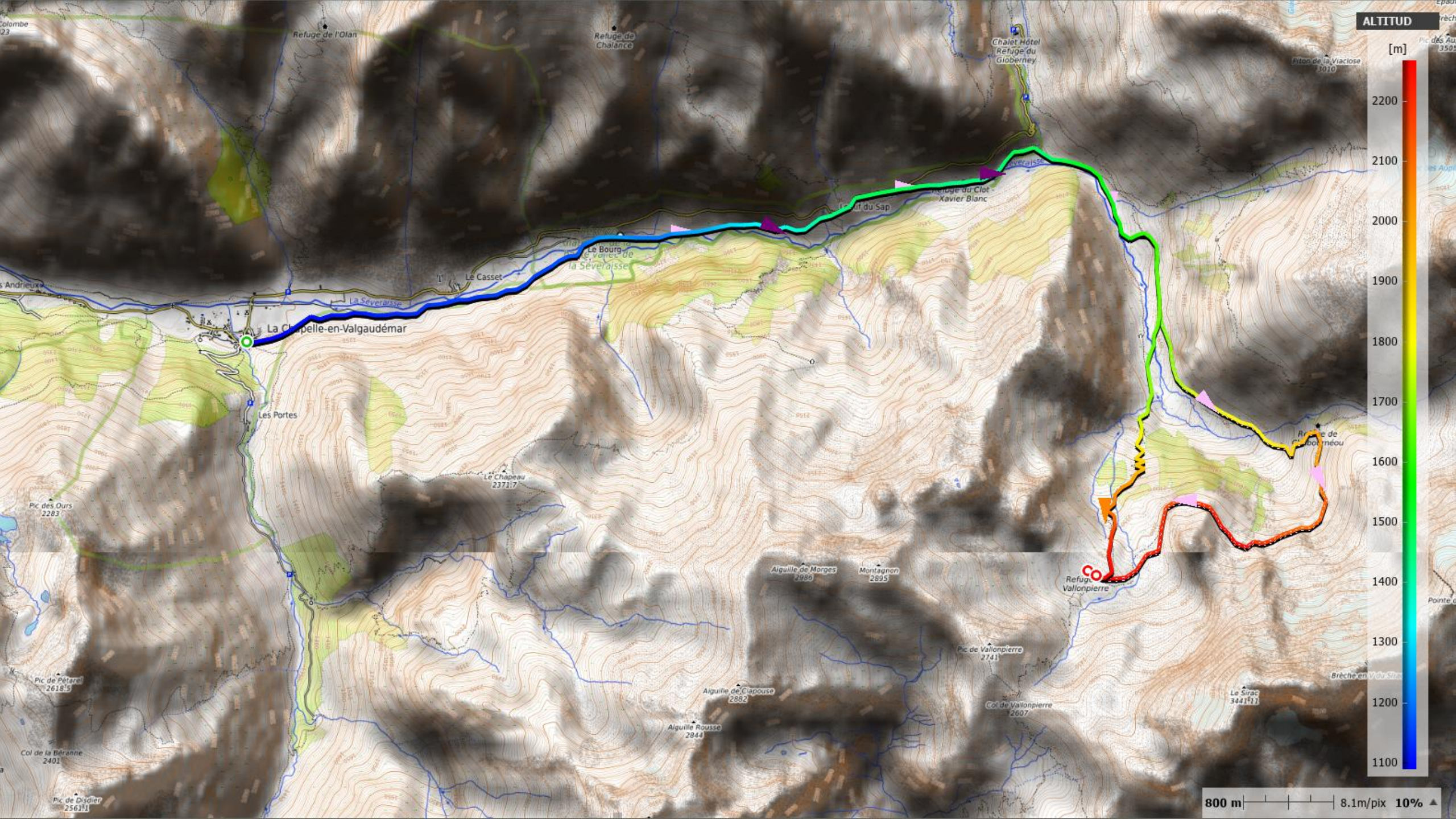
ALTITUD
[m]
2200
2100
2000
1900
1800
1700
1600
1500
1400
1300
1200
1100
800 m
8.1m/pix
10%
Refuge de l'Olan
Refuge de Chalance
Chalet Hôtel Refuge du Gioberney
Refuge du Clot - Xavier Blanc
Le Bourg
Le Casset
La Séveraisse
La Chapelle-en-Valgaudémar
Les Portes
Le Chapeau
Pic des Ours
Aiguille de Morges
Montagnon
Refuge Vallonpierre
Pic de Vallonpierre
Col de Vallonpierre
Aiguille de Clapouse
Aiguille Rousse
Pic de Pétarel
Col de la Béranne
Pic de Disdier
Le Sirac

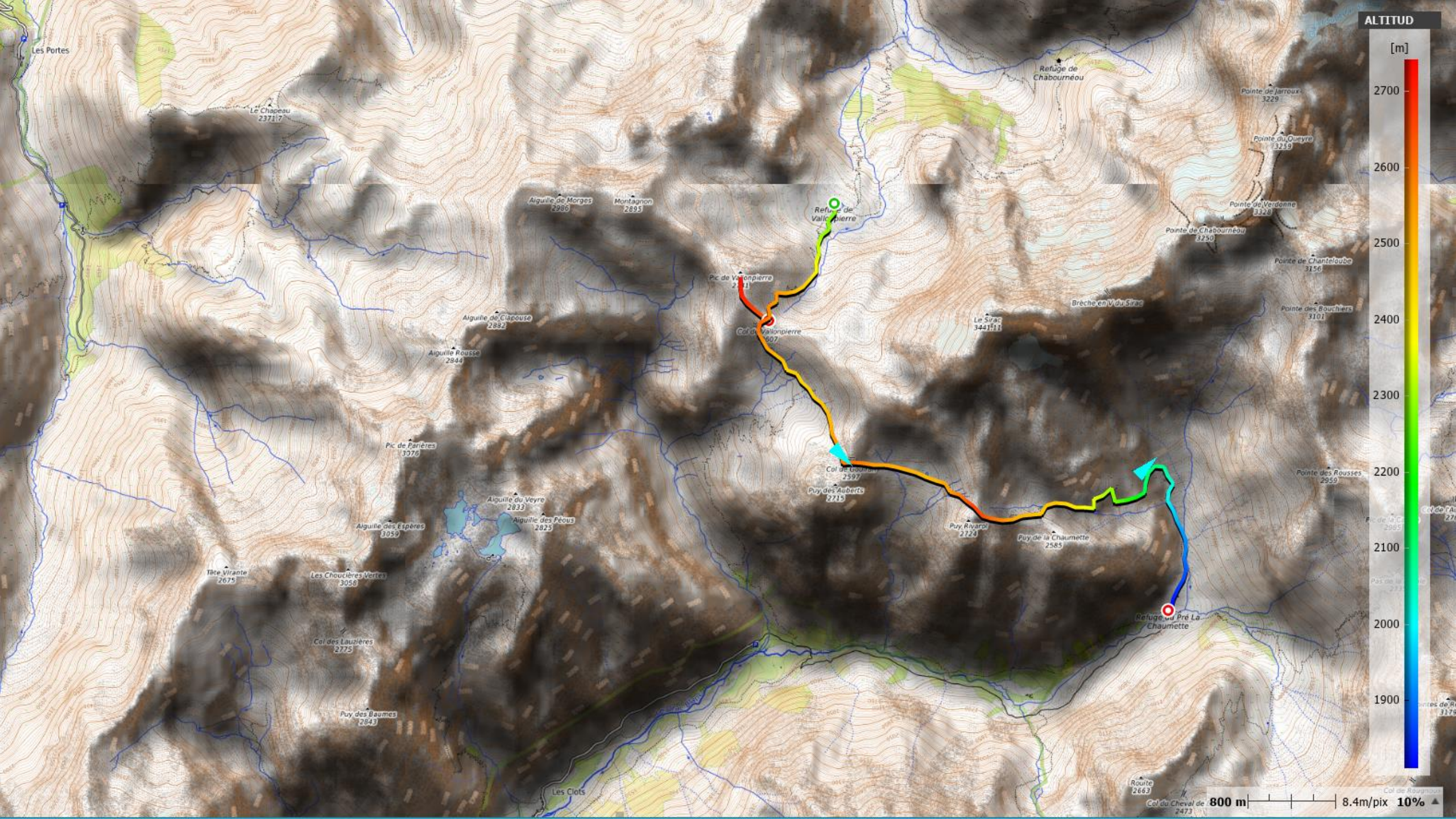
ALTITUD
[m]
2700
2600
2500
2400
2300
2200
2100
2000
1900
Les Portes
Le Chapeau
2371
Refuge de Chabournéou
Pointe de Jarroux
3229
Pointe du Queyre
3259
Pointe de Verdonne
3328
Pointe de Chabournéou
3250
Pointe de Chanteloube
3156
Pointe des Bouchiers
3101
Aiguille de Morges
2986
Montagnon
2895
Refuge de Vallonpierre
Pic de Vallonpierre
Col de Vallonpierre
2607
Aiguille de Clapouse
2882
Aiguille Rousse
2844
Brèche en V du Sirac
Le Sirac
3441
Pic de Parières
3076
Col de Bouchiers
2597
Puy des Auberts
2715
Pointe des Rousses
2959
Aiguille du Veyre
2833
Aiguille des Péous
2825
Aiguille des Espères
3059
Puy Rivarol
2724
Puy de la Chaumette
2585
Tête Virante
2675
Les Choucières Vertes
3058
Refuge du Pré La Chaumette
Col des Lauzières
2775
Puy des Baumes
2843
Les Clots
Rouite
2663
Col du Cheval de
2473
800 m
8.4m/pix
10%

ALTITUD
[m]
2700
2600
2500
2400
2300
2200
2100
2000
1900
1800
1700
1600
1500
1400
1300
1200
Vallouise
Puy-Saint-Vincent
Pointe des Boeufs Rouges 3516
Pointe Ouest de la Condamine 3405
Sommet Sud des Bans 3669
Épaule Sud de la Condamine 3496
Pic des Aupillous 3505
Pointe du Rascrousset 3082
Pointe de Clapouse 2988
Pic Jocelme 3458
Pic de Bonvoisin 3480
Pic de Malamort 3335
Pics du Loup 3245
Pointe de l'Aiglière 3307
Pointe de Jarroux 3229
Pointe du Queyre 3259
Pointe de Verdonne 3328
Pointe de Chanteloube 3156
Pointe des Bouchiers 3101
Pic de Vallonpierre 2741
Le Sirac 3441
Tête du Clot 3074
Pointe des Neyzets 3248
Pointe des Queyrettes 3189
La Pendine
Tête de la Rochaille 1944
Tête d'Oréac 2090
Pointe des Rousses 2959
Pic de la Cavale 2985
Puy des Auberts 2715
Puy de la Chaumette 2585
Tête de Dormillouse 3085
Tête de la Lauzière 2397
Tête des Raisins 2655
Tête de Soulaure (Pic Félix Néff) 3242
Pic Godefroy 3192
Pointes de Rougnoux 3179
Pointe des Serres 3005
Tête de Bertrand ou de la Jaline 3191
Rouite 2663
1000 m
13.4m/pix
6%

ALTITUD
[m]
3100
3000
2900
2800
2700
2600
2500
2400
2300
2200
2100
2000
1900
1800
1700
1600
1500
1000 m
11.6m/pix
7%
Roche Paillon 3636
Pointe Cézanne 3365
Montagne des Agneaux 3663.7
Pointe Louise 3668
Roche Faurio 3730.18
Glacier Blanc
Pic Jean Gauthier 3389
Pic des Pavéous 3384
Pointe de la Grande Sagne 3660
Pic de Dormillouse 3410
Glacier de Bonne Pierre
Barre Noire 3751
Pointe des Arcas 3480
Pic Gardiner 3440
Flambeau des Écrins 3551
Barre des Écrins 4102
Pic de Clouzis 3465
Le Fifre 3680
Pic Coolidge 3775
Aiguille de Frères Estiennes 3075
Cime du Paillon 2790
Mont Pelvoux Pointe Puiseux 3943
Petit Pelvoux 3753
Pic Sans Nom 3913
Pic du Coup de Sabre 3699
Aiguille Orientale 3847
Parc national des Écrins (cœur)
Cime du Coin 3527
Pointe du Sélé 3556
Pointe de Celse Nière
La Rouya 2751
Saint Antoine
Croix de Cibouit 2611
Tête du Grand Pré 2600
La Cucumelle 2698.13
Rocher de l'Yret 2830
Roche Gauthier 2676
L'Eychauda 2659
Tête des Lauzières 2928

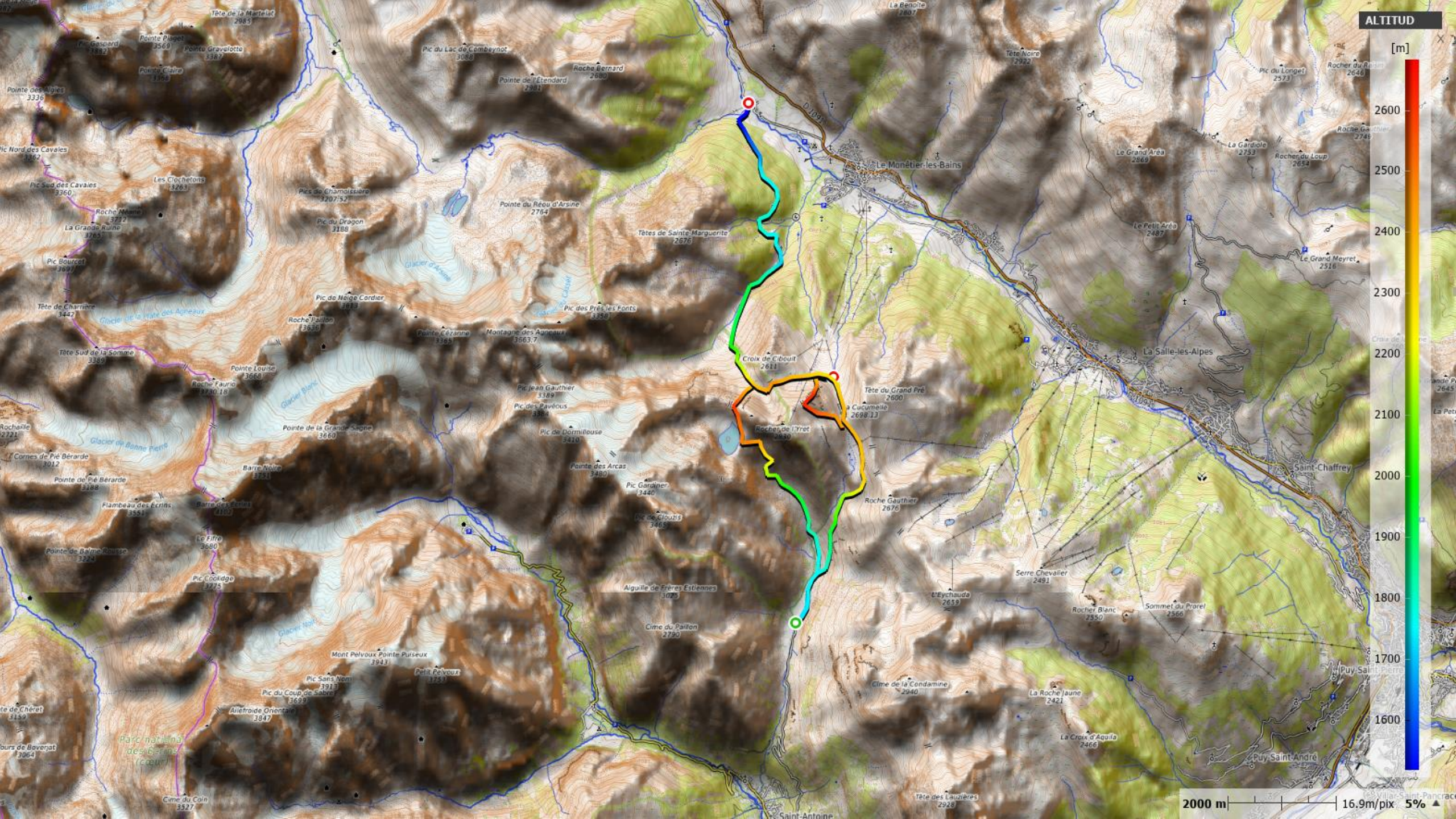

2000 m 16.9m/pix 5%

ALTITUD
[m]
2300
2200
2100
2000
1900
1800
1700
1600
1500
1000 m
10.7m/pix
7%
L'Aiguillon
2094.93
Grave
Villar-d'Arène
D 1091
Montagne de Chaillol
2739
Roc Termier
3078
Tête de Colombe
3022
Roche Colombe
2832
Arêtes de la Bruyère
2611
Roche Robert
2399
Aiguillette du Lauzet
2717
Sommet du Santin - Serre Orel
2137
Pic de l'Homme
2884
Pyramide de Laurichard
2772
Bec de l'Homme
3454
Bec de l'Aigle
3411
Pic Est de Combeynot
3145
Pic Ouest de Combeynot
3155
Roche de la Gardette
3049
Tête du Vallon
3059
Glacier de la Meije
Grand Pic de la Meije
3982
Glacier du Lauzaret
Tête de la Martelat
2985
Pic Gaspard
3882
Pointe Piaget
3569
Pointe Gravelotte
3387
Pointe Claire
3368
Pic du Lac de Combeynot
3088
Roche Bernard
2680
Pointe de l'Étendard
2981
Pointe des Aigles
3336
Pic Nord des Cavales
3362
Pic Sud des Cavales
3360
Les Clochetons
3263
Pics de Chamoissière
3207.52
Pointe du Réou d'Arsine

ALTITUD
[m]
2300
2200
2100
2000
1900
1800
1700
1600
1500
1400
1300
1200
1100
800 m
8.5m/pix
9%
Bonnefin
Le Sert
Col Nazie
1902
Clavans-le-Bas
Besse
Col Saint-Georges
2237
Le Gros Tête
2613.46
Les Orliers
Le Gay
Rivet de la Cime
Rivet du Milieu
Rivet du Pied
Col du Coing
La Brèche
2385
Refuge du Clos Ratin
Le Chazelet
Les Clots
Les Terrasses
Refuge des Chatons
Chalet du Fay
Refuge des Mouterres
Singuigneret
Refuge des Clots
La Grave
Les Freaux
Le Grand Clot
Refuge Evariste Chancel
La Sure
2451
Grande Sûre
2486
Brèche de Pacave