



A.D. GRUPO MONTAÑA PEGASO



BTT

Cascada del Hervidero

Sábado 24 de febrero de 2024

CONTEXTO GEOGRÁFICO

La **Cascada del Hervidero** es un paraje natural con mucho encanto. Situada en San Agustín de Guadalix, en la cuenca media del Jarama, nos encontramos con una excursión que alimenta todos nuestros sentidos. Entre bosques de ribera, vías pecuarias y pequeños saltos de agua, existe este rincón cargado de historia.

MORFOLOGÍA, GEOLOGÍA, FLORA Y FAUNA.

La Cascada del Hervidero está considerada una de las **caídas de agua más bellas** de Madrid y en su entorno se encuentran los siguientes puntos de interés:

Laguna de los Patos: Rodeada de grandes chopos, alisos y sauces llorones, un puente de madera indica cuáles son los tramos que debemos recorrer. Las aves llegan hambrientas buscando comidas y es por ello que es habitual ver familias con niños a su alrededor. Reconocido enclave acuático **donde también tenemos anfibios**, pequeños reptiles y especies piscícolas.

Bosque de ribera: Mientras cruzamos este puente de madera también observamos el bosque de ribera. Aquí los sauces, fresnos, alisos y chopos forman el conjunto de vegetación que define parte del paisaje. También habitan aves como petirrojos, jilgueros o ruiseñores.

Fabrica abandonada: Llama bastante la atención la fábrica abandonada que hay en esta Cascada del Hervidero. Llena de grafitis, se ve claramente que ha sido víctima de varios actos vandálicos aunque ahora son muchos los turistas que la quieren fotografiar. Desde aquí cogemos el sendero que nos lleva hasta esas caídas de agua.

Charco del Aliso: Se llama así debido a la cantidad de árboles de esta especie que tiene.
Cascada del Hervidero.

Una de las vistas más sorprendentes de la Comunidad de Madrid. Visible tanto por debajo como por arriba.


Acueductos del Canal de Isabel II: Construidos en 1854, siguen en perfecto estado de conservación. Los sillares de piedra patinada, bastante visibles, hablan del material de la época y de la necesidad de que el agua sirviera a toda la población.

ITINERARIOS. Mapas y características

Sábado 24 de febrero

Tres Cantos – Río Guadalix - Cascada del Hervidero – Tres Cantos


INFORMACIÓN TÉCNICA

Horarios ruta 	4 h (Estimado de marcha efectiva sin paradas) Orto: 7:00 Ocaso: 18:41		
Distancia y desniveles	 46 km	 + 518 m	 - 518 m
Tipo recorrido	 Circular		
Dificultad	Física	2/3	Técnica 2/3
Perfil	Buena forma física y experiencia en hacer salidas en BTT		
Material obligatorio	Bicicleta de montaña o mixta , ropa de abrigo y de agua, gafas de sol, material de orientación (GPS y/o mapa y brújula), agua (mínimo 1,5 l), repuestos básicos de bici.		
Teléfonos emergencias	Emergencias: 112	Emisora Club: 144,775 Hz Coordinadora: Esther Guerra 619014662	
Track	https://es.wikiloc.com/rutas-mountain-bike/tres-cantos-rio-guadalix-cascada-del-hervidero-3c-62180823		

Saldremos juntos del aparcamiento de la estación de cercanías de Tres Cantos a las 10:00 horas cómo hora tope, y así evitar posibles heladas. Desde aquí iremos por el carril bici hacia la tapia del monte de Viñuelas, y por la senda pegada a la tapia y las posteriores pistas paralelas a ésta tomamos dirección a la urbanización de Valdelagua por donde cruzaremos la N-1 por un túnel.



Al llegar a la depuradora de San Agustín de Guadalix giramos a la izquierda para seguir paralelos por el margen izquierdo del Río Guadalix y siempre en dirección norte. Disfrutando de la vegetación de ribera, sauces, enebros, álamos, chopos, alisos y rosales. Aún tendremos que pasar el río en cuatro ocasiones por puentes de madera, hasta llegar a la preciosa Cascada del Hervidero. Aquí podremos parar, dejar la bici y bajar por unos peldaños de piedra algo resbaladizos y sin barandilla, por lo que hay que tener especial cuidado, para llegar al nivel del río.



Aquí podremos disfrutar de unas espectaculares vistas de esta cascada tan particular. Un bello salto de agua cristalina entre roca silíceas formados por las aguas del Río Guadalix, afluente del Jarama (que a su vez lo es del Tajo).

El río Guadalix nace en la Sierra de la Morcuera y su nombre deriva del árabe, traducido sería “río de alisedas”, por la gran cantidad de alisos de la zona. A principios del siglo XX se creó el denominado Canal de Guadalix que dirigía las aguas de este río hacia la presa del Azul del Mesto y el Sifón del Guadalix.

Iniciaremos la vuelta por los caminos del Canal bajo de Isabel II en un sube y baja constante, disfrutando de la arquitectura que nos muestran los numerosos acueductos, pasamos por la Sima, cruzaremos la M-104 (precaución con el tráfico). Llegando en un último ascenso de nuevo a Tres Cantos.

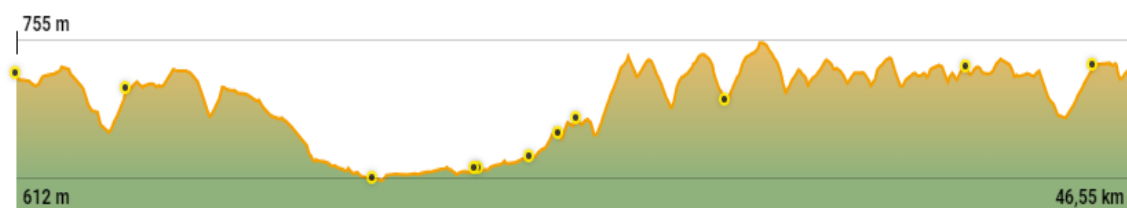
En general, una ruta amena y rodadora para disfrutar de este singular paraje.

TRACK

<https://es.wikiloc.com/rutas-mountain-bike/tres-cantos-rio-guadalix-cascada-del-hervidero-3c-62180823>



RELIEVE



FECHA, HORA Y LUGAR DE ENCUENTRO

Sábado 24 de febrero, a las 9:30 en el parking de la estación de tren de Tres Cantos, hora de salida máximo las 10:00 horas.

NORMAS DE SEGURIDAD Y ADVERTENCIAS

- **El/la participante en la actividad, al realizar la inscripción, declara poseer la capacidad físico-técnico-deportiva adecuada para la realización de la misma.**
- Según la longitud, condiciones naturales de algunas de las rutas o la meteorología imperante, la realización, o cambios, de los itinerarios programados estará sujeta a la decisión de los organizadores (coordinador/a y/o responsables de seguridad) que informarán a los/as participantes, antes o durante la actividad, si esta se podrá realizar o no bajo el amparo del Club.
- No se debe iniciar la marcha hasta que el/la coordinador/a lo indique.
- **Ningún/a participante debe realizar recorridos no previstos**, si así lo decidiera debe comunicar, a los/as responsables de la actividad, su decisión de apartarse del programa y asumirá todas las consecuencias de su decisión.
- Todos los grupos deben contar, al menos, con mapa, brújula, altímetro (o GPS) y emisora.
- El no llevar el equipo necesario (ropa, gafas, comida, bebida, protección solar,) puede convertir una salida clasificada como fácil en muy difícil, dependiendo de las condiciones meteorológicas u otras que puedan presentarse.
- Cada participante deberá consultar la previsión meteorológica el día anterior a la salida.
- Cada participante debe conocer los datos y características de la ruta a realizar y, en función de ellos, su propia capacidad para realizarla.
- Los/as participantes deben contar con la destreza y formación suficientes para el tipo de recorrido propuesto.
- Si durante la marcha algún/a participante sufre un percance o se encuentra mal, debe comunicárselo a los/as organizadores/as (coordinador/a) o, de no ser posible, a cualquier integrante de la marcha, ya que es la única forma de poder ayudarle antes de que se pueda producir un accidente.
- Todo/a participante en la marcha, por el hecho de formar parte de un grupo adquiere la obligación de comunicar a los organizadores cualquier incidente que observe y que, a su entender, pueda suponer un peligro para cualquier persona. También debe colaborar, en la medida de sus posibilidades, en el auxilio de cualquier integrante del grupo.

- Todo/a participante deberá ir provisto del material designado como obligatorio para el desarrollo de la actividad, en adecuado estado para su uso y poseyendo los conocimientos necesarios para su correcta utilización.

- **El notorio incumplimiento de estas premisas por parte de algún participante, otorga a la organización el derecho de excluirle de participar.**

LOGÍSTICA. Transporte. Precios. Inscripciones

TRANSPORTE

El viaje desde Madrid se puede hacer en coches particulares o en tren hasta la estación de Tres Cantos, donde dará comienzo la ruta. El/la coordinador/a pondrá en contacto a los/as participantes para utilizar la mínima cantidad de vehículos necesaria.

Tanto si vas a aportar vehículo para llevar a otros/as socios/as como si no, por favor, publícalo en la sección de la web habilitada a tal uso, a modo de facilitar el trabajo del/a coordinador/a y de los/as otros/as participantes.

PRECIOS

- Con seguro para BTT: 5 €.
- Sin seguro para BTT: 8 € (incluye seguro para el día de la actividad).
- Descuento de – 3 € a coordinadores y colaboradores del club.

Los **gastos por compartir vehículo se abonarán aparte**, siguiendo el modelo establecido en el punto 6.3 de nuestro [Protocolo de participación](#).

INSCRIPCIONES

Directamente en la [web del club](#). A partir del (**fecha de inscripción**)

PAGO: Precio total mediante tarjeta a través de la web del club.

De no hacerse efectiva esta cantidad en el plazo de 6 horas posteriores al apunte, la inscripción se considerará anulada

ANULACIONES

PLAZO DE CANCELACIÓN: Especificar el plazo de cancelación previo necesario sin coste para el/la socio/a.

COSTE DE CANCELACIÓN: Especificar precio de cancelación para el/la socio/a fuera del plazo contemplado sin coste contemplado.

Las condiciones de anulación son las definidas en el apartado 7º del Protocolo de participación en actividades.

COORDINADOR/A

Esther. Tél: 619014662. Correo electrónico: cancre@ymail.com .

CÓMO LLEGAR

Se puede llegar a Tres Cantos en tren de cercanías , ya que la ruta comenzará en el parking de la estación o bien acceder en coches particulares. En el parking de la estación no es posible dejar los coches por más de 2 horas si no eres residente. Aunque en la parte de atrás hay bastante sitio para aparcar sin problemas. Al lado de Siemens , donde para el autobús de Pegaso habitualmente.