



A.D. GRUPO MONTAÑA PEGASO



BTT

Navahermosa

Sábado 5 y domingo 6 de octubre de 2024

CONTEXTO GEOGRÁFICO

[Navahermosa](#) es un municipio y localidad española de la provincia de Toledo, en la comunidad autónoma de Castilla-La Mancha.

Pertenece a la comarca de los [Montes de Toledo](#), situada entre La Mancha y La Jara.

El término “Navahermosa” es una palabra compuesta del sustantivo “nava” (llanura rodeada de cerros) y el adjetivo “hermosa”.

MORFOLOGÍA

De la altitud media de Toledo, 600/700 m, se pasa bruscamente a las alturas aisladas del pico de Noez (1.035 m) o el de Layos (1.084 m), sin contar la parte más elevada de la cordillera propiamente dicha. La cota más alta de la comarca está en el Corral de Cantos (Hontanar), con 1418 metros de altitud.

El municipio está recorrido por numerosos arroyos, siendo el de mayor importancia el Torcón, que desemboca en el embalse del mismo nombre.

GEOLOGÍA

El relieve existente en los Montes de Toledo viene dado por una alterancia de sierras y depresiones (formadas por erosión diferencial) y que se disponen según la directriz NE-SO y NNE-SSO. Las primeras culminan en crestones fundamentales formados por ortocuarcitas. Las segundas son resultado de la presencia de materiales metapelíticos (generalmente pizarra), que son las rocas más fácilmente erosionables. Las vertientes y fondos de estas depresiones suelen estar recubiertas por derrubios (formaciones superficiales o depósitos recientes), entre las que destacan las formaciones de rañas (planicies de piedemonte). Otro elemento paisajístico destacable en estos montes son las numerosas pedrizas (también llamadas casqueras o canchales), que se pueden observar por doquier en las laderas; se trata de grandes cúmulos de bloques angulosos de cuarcita formados por desprendimientos de roca como resultado de ciclos muy frecuentes de congelación y deshielo.

CLIMA

Navahermosa tiene un clima de tipo templado, con veranos secos y calurosos.

En octubre, la temperatura media en el periodo 1962-2003 fue de 15,2 °C y la precipitación total, 49,2 mm (fuente: Ministerio de Agricultura, Alimentación y Medio Ambiente).

FLORA

Autóctona: encinas, quejigos, alcornoques, rebollos, jaras y brezos.

FAUNA

Por los valles, rañas, laderas y frondosidades, berrea el ciervo en las noches de celo, se esconden el jabalí y el corzo entre las carrascas y no faltan lince, garduñas, turones, zorros y comadreja.

OTROS VALORES ETNOGRÁFICOS, HISTÓRICOS O CULTURALES

Se han encontrado restos que prueban que la zona estuvo poblada desde el Paleolítico, así como restos que abarcan diferentes épocas, como la romana y la medieval.

Patrimonio cultural: iglesia parroquial de San Miguel, de estilo renacentista; castillo de Dos Hermanas, de origen incierto (musulmán ó templario, siglos XI y XII), y ermita de Nuestra Señora del Milagro (1944)

El término municipal tiene una población de 3618 habitantes (INE 2023).

La economía está basada en la transformación del corcho y la madera, la agricultura (olivo) y la caza; también se produce queso, principalmente de cabra.

ITINERARIOS. Mapas y características

Sábado 6 de octubre

Navahermosa - Puerto del Robledillo - Puerto del Marchés - Fuente de la Canaleja - Arroyo y embalse del Torcón

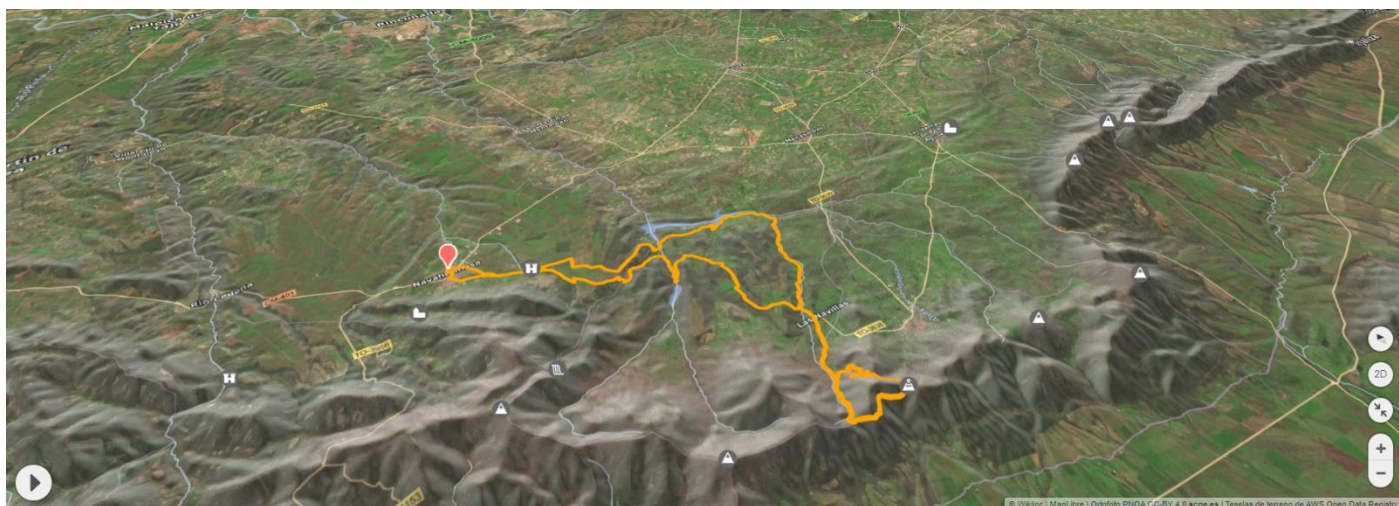
INFORMACIÓN TÉCNICA

Horarios ruta 	4,5 h (con pequeñas paradas) Orto: 8:18 . Ocaso: 19:59		
Distancia y desniveles	 56,17 km	 + 803 m	 - 803 m
Tipo recorrido	 Circular		
Dificultad	Física	3/5	Técnica 3/5
Perfil	Buena forma física y experiencia en hacer salidas en BTT		

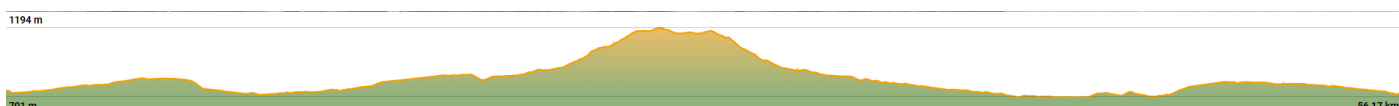
Material obligatorio	Bicicleta de montaña o mixta , ropa de abrigo y de agua, gafas de sol, material de orientación (GPS y/o mapa y brújula), agua (mínimo 1,5 l).		
Teléfonos emergencias	Emergencias: 112	Emisora Club: 144,775 Hz	Coordinador: 639 126 311
Cartografía	Satélite – Ortofoto PNOA (IGN)		

TRACK

<https://es.wikiloc.com/rutas-bicicleta-electrica/puerto-del-robledillo-puerto-marches-y-fuente-de-la-canaleja-desde-navahermosa-175794543>



RELIEVE




Domingo 5 de octubre

Navahermosa - Milagra - Hontanar - Madroña - Corral de Cantos - Valcavero - Castillo

INFORMACIÓN TÉCNICA

Horarios ruta 	3,5 h (con pequeñas paradas) Orto: 8:19 . Ocaso: 19:52		
Distancia y desniveles	 41,1 km	 + 799 m	 - 799 m

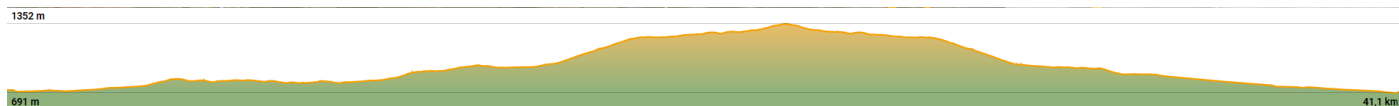
Tipo recorrido	 Circular			
Dificultad	Física	3/5	Técnica	3/5
Perfil	Buena forma física y experiencia en hacer salidas en BTT			
Material obligatorio	Bicicleta de montaña o mixta , ropa de abrigo y de agua, gafas de sol, material de orientación (GPS y/o mapa y brújula), agua (mínimo 1,5 l).			
Teléfonos emergencias	Emergencias: 112	Emisora Club: 144,775 Hz	Coordinador: 639 126 311	
Cartografía	Satélite – Ortofoto PNOA (IGN)			

TRACK

<https://es.wikiloc.com/rutas-bicicleta-electrica/navahermosa-milagra-hontanar-madronea-coral-de-cantos-valcavero-castillo-178097827>



RELIEVE



DESCRIPCIÓN DE LAS RUTAS

En este apartado se desarrollará el desarrollo de cada una de las rutas planificadas con el mayor nivel de detalle posible.

NOTA: la información de este epígrafe es informativa. Eliminarla al elaborar la ficha.

Sábado 6 de Octubre

Navahermosa - Puerto del Robledillo - Puerto Marchés - Fuente de la Canaleja – Río y embalse del Torcón



Salimos del pueblo por el Carril del Castillo, dejando la fortaleza a la izquierda. Un poco más adelante, nos desviamos también a la izquierda para tomar una pista, con un tramo pedregoso, que nos bajará hasta el arroyo Jimena. Tras cruzarlo, emprenderemos una suave subida que nos dejará junto a la fuente de la Canaleja donde habrá que tomar una decisión: ascender hasta el puerto del Robledillo (1193 m.), con pendientes hasta del 22%; esperar a que bajen los escaladores o saltarse los puertos y continuar la ruta.

Quienes suban al Robledillo tendrán la opción de bajar por el mismo sitio o de descender suavemente hasta el puerto del Marchés para luego acometer una bajada empinada por un terreno pedregoso y con profundos surcos.

Llegados a la fuente de la Canaleja, seguiremos en suave descenso hasta el embalse del arroyo Torcón, que habrá que vadear en una zona poco profunda.

Tras una divertida pista rompepiernas, saldremos del valle mediante una empinada subida por terreno suelto.

Alcanzado el llano, sólo habrá que dejarse caer hasta el pueblo por el citado Carril del Castillo.

Domingo 5 de Octubre

Navahermosa - Milagra - Hontanar - Madroña - Corral de Cantos - Valcavero - Castillo



Atravesamos el pueblo de Navahermosa por su amplia avenida, para salir de él bordeando el arroyo por su margen izquierda por los caminos de Cañadillas y Malena. Tras pasar una explotación pecuaria, tomaremos un camino pedregoso a la izquierda que nos llevará, en paulatina ascensión y pasando un par de pequeñas trialeras, hasta la ermita de la Virgen del Milagro, también conocida como “La Milagra”. Allí giraremos a la derecha por la carretera hasta llegar al pueblo de Hontanar, que bordaremos hasta desviarnos a la izquierda por el camino del Robledo. Al poco, saldremos de él por la derecha para subir por unas sinuosas pistas hasta el camino de los Porches, donde giraremos a la izquierda para seguir subiendo hasta el Collado de la Madroña.

En el Collado empezará el plato fuerte de la ruta, pues se asciende hasta el Corral de Cantos (1352 m), una de las mayores altitudes de los Montes de Toledo. Gracias a una controvertida y reciente intervención, las partes más complicadas se han hormigonado. Aun así, habrá pendientes hasta del 22%. En lo alto del Corral se hallan un vértice geodésico y una caseta de observación forestal, desde donde se puede disfrutar de unas excelentes vistas.

Quien no quiera subir, podrá esperar a los demás o continuar la ruta desde el Collado.

Lo que hayan subido, bajarán luego, por el mismo camino, hasta el Collado para girar luego a la derecha y enfilar el camino de Valcavero, que entra en un coto privado de caza y está jalonado por impresionantes pedrizas.

Llegaremos a una cadena, que habrá que franquear para girar luego a la izquierda y bajar tranquilamente hasta el pueblo por el Carril del Castillo, cuyo nombre viene de la pequeña fortaleza semiderruida que dejaremos a la derecha.

FECHA, HORA Y LUGAR DE ENCUENTRO

Viernes 4 de octubre, a partir de las 19:00 horas.

El lugar de encuentro será el **Hotel Restaurante “Alameda”** [Calle Corcheros. 2. 45150 Navahermosa, Toledo](#)



NORMAS DE SEGURIDAD Y ADVERTENCIAS

- **El/la participante en la actividad, al realizar la inscripción, declara poseer la capacidad físico-técnico-deportiva adecuada para la realización de la misma.**
- Según la longitud, condiciones naturales de algunas de las rutas o la meteorología imperante, la realización o cambios de los itinerarios programados estará sujeta a la decisión de los organizadores (coordinador y/o responsables de seguridad) que informarán a los/as participantes, antes o durante la actividad, si ésta se podrá realizar o no bajo el amparo del Club.
- No se debe iniciar la marcha hasta que el/la coordinador/a lo indique.
- **Ningún/a participante debe realizar recorridos no previstos.** Si así lo decidiera, deberá comunicar, a los/as responsables de la actividad, su decisión de apartarse del programa y asumirá todas las consecuencias de su decisión.
- Todos los grupos deben contar, al menos, con mapa, brújula, altímetro (o GPS) y emisora.
- El no llevar el equipo necesario (ropa, gafas, comida, bebida, protección solar,) puede convertir una salida clasificada como fácil en muy difícil, dependiendo de las condiciones meteorológicas u otras que puedan presentarse.
- Cada participante deberá consultar la previsión meteorológica el día anterior a la salida.
- Cada participante debe conocer los datos y características de la ruta a realizar y, en función de ellos, su propia capacidad para realizarla.

- Los/as participantes deben contar con la destreza y formación suficientes para el tipo de recorrido propuesto.
 - Si durante la marcha algún/a participante sufre un percance o se encuentra mal, debe comunicárselo a los/as organizadores/as (coordinador/a) o, de no ser posible, a cualquier integrante de la marcha, ya que es la única forma de poder ayudarle antes de que se pueda producir un accidente.
 - Todo/a participante en la marcha, por el hecho de formar parte de un grupo adquiere la obligación de comunicar a los organizadores cualquier incidente que observe y que, a su entender, pueda suponer un peligro para cualquier persona. También debe colaborar, en la medida de sus posibilidades, en el auxilio de cualquier integrante del grupo.
 - Todo/a participante deberá ir provisto del material designado como obligatorio para el desarrollo de la actividad, en adecuado estado para su uso y poseyendo los conocimientos necesarios para su correcta utilización.
- El notorio incumplimiento de estas premisas por parte de algún participante otorga a la organización el derecho a excluirle de participar.**

LOGÍSTICA. Transporte. Precios. Inscripciones

ALOJAMIENTO

Habitaciones dobles (sólo alojamiento). El hotel tiene cafetería, que abre a las 10:00, y un buen restaurante.

Hay que bajar al pueblo con las bicis para desayunar en algún bar, como “Los Molinos” ó “Cibeles”.

Viernes 4 de octubre	Sábado 6 de octubre	Domingo 6 de octubre
Llegada a destino		Salida
Comidas no incluidas	Comidas no incluidas	Cocido tradicional (opcional)
Pernocta	Pernocta	

El coordinador gestionará las preferencias a la hora de compartir habitación, en la medida de lo posible.

TRANSPORTE

El viaje desde Madrid se hace en coches particulares. El coordinador pondrá en contacto a los/as participantes para utilizar la mínima cantidad de vehículos necesaria.

Tanto si vas a aportar vehículo para llevar a otros/as socios/as como si no, por favor, publícalo en la sección de la web habilitada a tal uso, a modo de facilitar el trabajo del coordinador y de los/as otros/as participantes.

PRECIOS

- Con seguro BTT: 70 €.
- Sin seguro: 76 € (incluye seguro de 3 € por día).
- Bonificación de 8 € a colaboradores.

Los **gastos por compartir vehículo se abonarán aparte**, siguiendo el modelo establecido en el punto 6.3 de nuestro [Protocolo de participación](#).

INSCRIPCIONES

Directamente en la [web del club](#). A partir del (**fecha de inscripción**).

PAGO: precio total mediante tarjeta a través de la web del club.

De no hacerse efectiva esta cantidad en el plazo de 6 horas posteriores al apunte, la inscripción se considerará anulada

ANULACIONES

PLAZO DE CANCELACIÓN: 4 días.

COSTE DE CANCELACIÓN: penalización según el Protocolo de Participación, más los gastos que repercuta el hotel.

Las condiciones de anulación son las definidas en el apartado 7º del Protocolo de Participación en actividades.

COORDINADOR

Nombre del coordinador: Julián Rodríguez.

Teléfono: 639 126 311.

Correo electrónico: julianr.aragon@gmail.com.

CÓMO LLEGAR

Trayecto desde Leganés hasta Hotel Restaurante "Alameda", suponiendo salir el viernes 4 de octubre, a las 16:00, con un tráfico típico:

- Madrid-Toledo: A-42.
- Toledo- Navahermosa: CM-40 y CM-401.

<https://maps.app.goo.gl/eXYzZCAwAVaDcayv5>

