



A.D. GRUPO MONTAÑA PEGASO

Senderismo

“CASTAÑOS DE CALABAZAS”

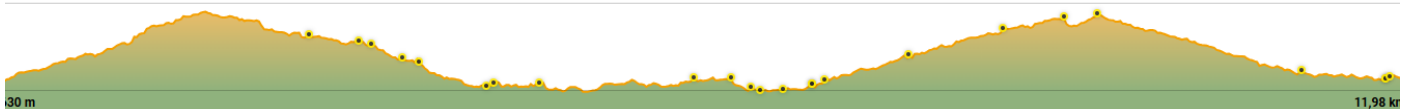
Sábado 23 de noviembre de 2024

Sábado 23 de noviembre de 2024

Circular Castañar de Ibor – La Chorrera – Castaños de Calabaza








130 m



11,98 km

INFORMACIÓN TÉCNICA Y DE SEGURIDAD

Horarios ruta 	5 h (Estimado de marcha con paradas) Orto: 8:16. Ocaso: 18:00		
Distancia y desniveles	 12 km	 + 555 m	 - 555 m
Tipo recorrido	 Circular		
Dificultad	Física	MEDIA	Técnica MEDIA
M	2	<ul style="list-style-type: none"> Zonas alejadas más de una hora de una carretera. 	
I	2	<ul style="list-style-type: none"> Se requiere atención en los cruces. 	
D	3	<ul style="list-style-type: none"> Sendas y caminos con diversos firmes. 	
E	3	<ul style="list-style-type: none"> 5 horas de marcha con paradas 	
Perfil del participante	Hábito de caminar por sendas, equipado con calzado apropiado.		
Material obligatorio	Botas de montaña , ropa de abrigo y de agua, gafas de sol, material de orientación (GPS y/o mapa y brújula), comida, agua (mínimo 1,5 l por persona).		
Teléfonos emergencias	Emergencias: 112	Emisora Club: 143,925 Hz Coordinador: 649587254	

CONTEXTO GEOGRÁFICO, GEOLOGÍA Y MORFOLOGÍA

Castañar de Ibor encuentra en la carretera EX-118 que une Guadalupe con Navalmoral de la Mata. En su término municipal se encuentran la cueva de Castañar de Ibor y el despoblado de La Avellaneda. El municipio es conocido por su entorno natural y por la arquitectura popular condicionada por lo abrupto del emplazamiento de su casco urbano.

El término municipal de Castañar de Ibor limita con³ Bohonal de Ibor al norte; Peraleda de San Román, Garvín de la Jara y Valdelacasa de Tajo al este; Navalvillar de Ibor al sur, y Robledollano, Fresnedoso de Ibor y Mesas de Ibor al oeste.

Castañar se sitúa en la mancomunidad de Villuercas-Ibores-Jara y su extenso término municipal se ubica entre los 1150 m de altura del monte conocido como Camorro y los 690 m del valle del río Ibor. Cuenta con un relieve apalachiense muy abrupto, que se manifiesta especialmente en los espectaculares montes de la margen izquierda del río Ibor, pertenecientes a la sierra de las Villuercas, donde escarpadas peñas se elevan abruptamente desde la falda erosionada de las montañas.

En las cumbres y riscos predominan las cuarcitas armoricanas, mientras que en los valles hay pizarras y calizas dolomíticas y sobre estas los suelos rojos de arcillas de descalcificación. En las laderas de las montañas aparecen acumulaciones de cantos angulosos y poco erosionados que también constituyen un elemento paisajístico notable y que son conocidas como "pedreras". Al norte de la población destacan las plataformas amesetadas de las Rañas cubiertas de olivos: Rañas de las Mesillas. En Castañar de Ibor se localiza la caverna más interesante de Extremadura, con finos y bellos espeleotemas de aragonito, declarada Monumento Natural de Extremadura. En estas rocas calizas han sido descubiertos los fósiles más antiguos de Europa: *Cloudinas carinatas*, que son los primeros invertebrados marinos con esqueleto mineralizado que vivieron hace unos 540 millones de años.

FLORA Y FAUNA

El bosque de castaño da nombre al municipio y es, en efecto muy abundante, especialmente hacia el sur. Encina y olivo son tan abundantes en el municipio como el castaño y, además, muy productivos. Se puede decir que este último árbol es el motor de la economía local.

Estas tres especies, combinados con el resto de flora, abundante tanto en cantidad como variedad, forman bosques de gran riqueza paisajística, salpicados por cultivos y por pedregales. Actualmente, parte de esta riqueza se ve esquilada por un grave incendio forestal que, en verano de 2005, arrasó cientos de hectáreas en Las Villuercas y Los Ibores.

Existe una gran variedad de fauna. No es raro ver grandes aves rapaces y carroñeras (águilas reales, perdiceras y culebreras, buitres negros y leonados y alimoches) además de cigüeñas negras y pájaros más pequeños, como el mirlo, la perdiz, la codorniz o el martín pescador. Grandes mamíferos, como el jabalí, el venado, el corzo, el gamo o el muflón campan por los montes, mientras que en los ríos aún es posible ver nutrias.

DESCRIPCIÓN DE LA RUTA

Iniciaremos la ruta en la confluencia de la Calle Real con Miguel Hernández, subiremos por esta última y enlazaremos con la calle Enebrillo hasta su final. Bajando a la izquierda tomaremos el camino al Collado del Puerto, el cual seguimos obviando todos los enlaces que nos salen a izquierda y derecha. Pronto empezaremos a tener unas buenas panorámicas sobre el pueblo y su entorno, viendo el valle del Río Ibor y el Camorro de Castañar y las sierras de Viejas, Alta y Rontomé. Llegaremos a un pinar con un camino que se adentra en él, pero nosotros seguiremos por su parte inferior junto a una vieja pared de piedra y en pocos minutos llegaremos al Collado del Puerto, habiendo superado la primera subida de la jornada.




Continuaremos el camino en dirección nordeste con una bajada no muy pronunciada atravesando varias pedreras y pasos entre rocas, estando en algunos tramos el camino empedrado, es la zona conocida como “Los Malos Pasos”. En una “T” que hace el camino nos desviaremos por el tramo de la derecha, hacia abajo, y tras atravesar una zona de pinos llegaremos a una encrucijada donde veremos una pista amplia a nuestra izquierda, es la Era del Covezar. Tomaremos el camino más a nuestra derecha, donde hay unos viejos troncos en el suelo, llegando en muy poco tiempo a una puerta metálica.



Continuaremos por el pinar hasta ver a nuestra derecha una nave y a nuestra izquierda una casa blanca con porche. Proseguiremos el cómodo camino, cruzando el arroyo de El Gollicio hasta llegar a una amplia raya de cazadores que interrumpe la pista y desde donde veremos varias casas restauradas y algunas majadas antiguas, son las casas de Calabazas. Giraremos a nuestra izquierda por la raya hasta otra pista a nuestra derecha, cruzaremos el arroyo de Calabazas y en un cruce giramos a la derecha para iniciar la subida a la chorrera de Calabazas. Una vez en esta continuaremos la subida, cruzando el arroyo en un par de ocasiones y siguiendo el mismo por su parte geográfica derecha, a nuestra izquierda según el sentido de la marcha, llegaremos a los impresionantes Castaños centenarios.



Continuaremos en la misma dirección pasando junto a la majada del Hueco y poco más arriba nos encontraremos el collado del Postuero donde iniciamos la bajada al pueblo de Castañar de Ibor por el camino conocido como de las Hontanillas o de los Castaños.



NORMAS DE SEGURIDAD Y ADVERTENCIAS

- **El participante en la actividad, al realizar la inscripción, declara poseer la capacidad físico-técnico-deportiva adecuada para la realización de la misma.**
- Según la longitud, condiciones naturales de algunas de las rutas o la meteorología imperante, la realización, o cambios, de los itinerarios programados estará sujeta a la decisión de los organizadores (coordinador y/o responsables de seguridad) que informarán a los participantes, antes o durante la actividad, si esta se podrá realizar o no bajo el amparo del Club.
- No se debe iniciar la marcha hasta que el coordinador lo indique.

- **Ningún participante debe realizar recorridos no previstos**, si así lo decidiera debe comunicar, a los responsables de la actividad, su decisión de apartarse del programa y asumirá todas las consecuencias de su decisión.
- Todos los grupos deben contar, al menos, con mapa, brújula, altímetro (o GPS) y emisora.
- El no llevar el equipo necesario (ropa, gafas, comida, bebida, protección solar,) puede convertir una salida clasificada como fácil en muy difícil, dependiendo de las condiciones meteorológicas u otras que puedan presentarse.
- Cada participante deberá consultar la previsión meteorológica el día anterior a la salida.
- Cada participante debe conocer los datos y características de la ruta a realizar y, en función de ellos, su propia capacidad para realizarla.
- Los participantes deben contar con la destreza y formación suficientes para el tipo de recorrido propuesto.
- Si durante la marcha algún participante sufre un percance o se encuentra mal, debe comunicárselo a los organizadores (Coordinador) o, de no ser posible, a cualquier integrante de la marcha, ya que es la única forma de poder ayudarlo antes de que se pueda producir un accidente.
- Todo participante en la marcha, por el hecho de formar parte de un grupo adquiere la obligación de comunicar a los organizadores cualquier incidente que observe y que, a su entender, pueda suponer un peligro para cualquier persona. También debe colaborar, en la medida de sus posibilidades, en el auxilio de cualquier integrante del grupo.
- Todo participante deberá ir provisto del material designado como obligatorio para el desarrollo de la actividad, en adecuado estado para su uso y poseyendo los conocimientos necesarios para su correcta utilización.
- **El notorio incumplimiento de estas premisas por parte de algún participante, otorga a la organización el derecho de excluirle de participar.**

LOGÍSTICA. Transporte. Precio. Inscripciones

TRANSPORTE

El viaje desde los domicilios de los participantes se hace en coches particulares. El coordinador pondrá en contacto a los participantes para utilizar la mínima cantidad de vehículos necesaria.

Tanto si vas a aportar vehículo para llevar a otros socios como si no, por favor, publícalo en la sección de la web habilitada a tal uso, a modo de facilitar el trabajo del coordinador y de los otros participantes.

PRECIO

- Federados (con Licencia A o superior) **5 €**.
- Los colaboradores y coordinadores tendrán un **descuento de 3 € deducibles del precio principal**.
- Sin seguro + 3 €/día de actividad y persona.

INSCRIPCIONES

Directamente en la [web del club](#). A partir del 13 de noviembre de 2024.

PAGO: Precio total mediante tarjeta a través de la web del club.

De no hacerse efectiva esta cantidad en el plazo de 6 horas posteriores al apunte, la inscripción se considerará anulada.

ANULACIONES

Las condiciones de anulación son las definidas en el apartado 7º del Protocolo de Participación en Actividades.

PLAZOS Y COSTES DE CANCELACIÓN: La cancelación con **4 días o menos de antelación al de inicio** de la actividad conlleva una penalización por el importe total de la actividad. Con cinco o más días de antelación el coste de cancelación es de 2 euros.

COORDINADOR

Jorge García Ruiz. Teléfono: 649 58 72 54. Correo electrónico garujor@gmail.com

CÓMO LLEGAR

Se muestra un ejemplo del trayecto en coche desde Madrid hasta Castañar de Ibor.



por A-5

2 h 12 min

La ruta más rápida, el tráfico habitual

211 km

- Sigue por A-5 hacia CC-120 en Peraleda de la Mata. Toma la salida 171 desde A-5.

1 h 25 min (160 km)

- Sigue por CC-120 hasta EX-118 en Castañar de Ibor.

35 min (37,8 km)

