



A.D. GRUPO MONTAÑA PEGASO

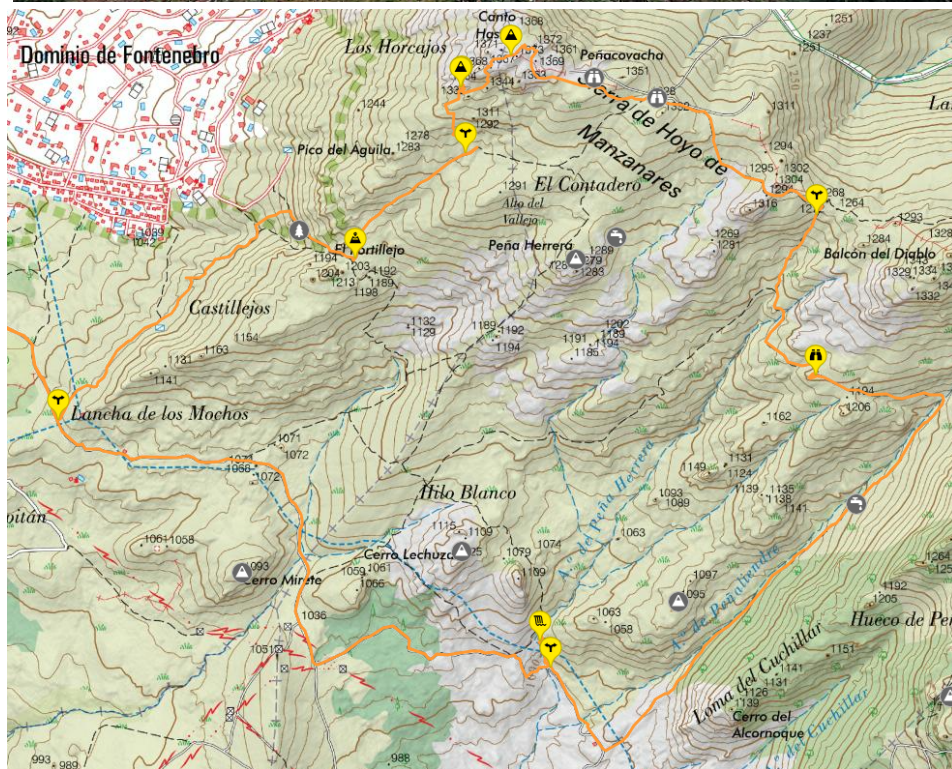
Ruta de senderismo

16 JUNIO 2024








Sábado 16 de Junio de 2024

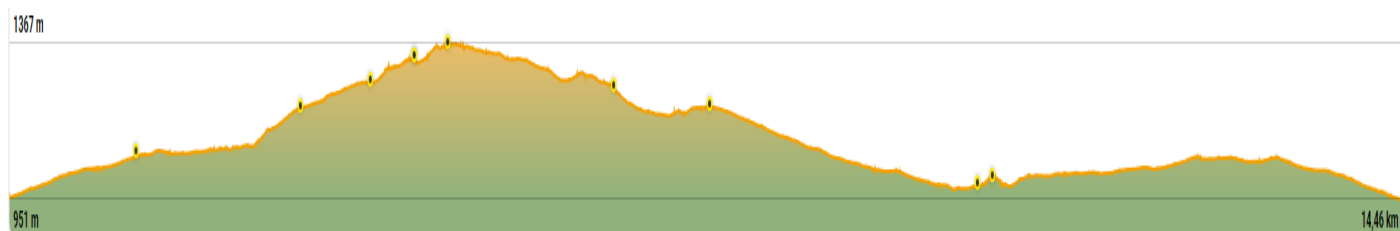
Sierra del Hoyo de Manzanares



INFORMACIÓN TÉCNICA Y DE SEGURIDAD

Pico del Águila – Cancho Hastial – Mirador Peñaliendre – Cascadas Covacho

Horarios ruta 	5:05 h (Estimado de marcha efectiva sin paradas) Orto: 6:44 . Ocaso: 21:49		
Distancia y desniveles	 14 km	 + 540 m	 - 540 m
Tipo recorrido	 Circular		
Dificultad	Física	MEDIA	Técnica BAJA
M	1	<ul style="list-style-type: none"> Paso por lugares alejados a más de 1h de Marcha (horario MIDE) de un lugar habitado, de un teléfono de socorro o de una carretera abierta. 	
I	2	<ul style="list-style-type: none"> Existe traza clara o señalización sobre terreno para la continuidad. Se requiere atención para la continuidad y los cruces de otras trazas, pero sin necesidad de una interpretación precisa de los accidentes geográficos. 	
D	3	<ul style="list-style-type: none"> Caminos de diversos firmes pero que mantienen la regularidad del piso, no presentan gradas muy altas y permiten elegir la longitud del paso. Terreno apto para caballerías. Campos a través por landas, taigas y prados no muy inclinados. 	
E	3	<ul style="list-style-type: none"> 3 a 6 horas de marcha efectiva 	
Perfil e	Buena forma física y experiencia en terrenos de montaña		
Material obligatorio	otas de montaña, ropa de abrigo y de agua, gafas de sol, material de orientación (GPS y/o mapa y brújula), agua (mínimo 2 l).		
Teléfonos emergencias	Emergencias: 112	Emisora Club: 143,925Hz Coordinador: 606.308.091	



CONTEXTO GEOGRÁFICO

La sierra de Hoyo o sierra de Hoyo de Manzanares es una alineación montañosa situada en el noroeste de la Comunidad de Madrid (España), cercana a la sierra de Guadarrama. Geológicamente pertenece a esta formación montañosa, pero hay una separación llana entre ambas de unos diez kilómetros, conformándose como monte-isla.

La Sierra de Hoyo sirve de barrera natural entre las cuencas de los ríos Manzanares y Guadarrama.

Su principal municipio de referencia es Hoyo de Manzanares, ubicado en su ladera meridional, del que toma el nombre.

Toda la sierra está dentro del Parque Regional de la Cuenca Alta del Manzanares.

MORFOLOGÍA

El pico más alto de la sierra de Hoyo es El Estepar, con una altitud de 1402 metros. Este punto culminante ofrece vistas impresionantes y es un destino popular para los amantes del senderismo y la naturaleza.

La sierra de Hoyo presenta una peculiar morfología con formaciones graníticas únicas. Algunas de estas formaciones incluyen la Loma del Cuchillar, Peñaliendre, Cerro Covacho, Cerro Lechuza.

Además, hay grandes rocas de granito que se pueden explorar con calma.

Está integrada principalmente por materiales graníticos y gneises. Guarda ciertas similitudes con La Pedriza por la abundante presencia de bolos, canchales y berrocales en sus cumbres, laderas y estribaciones. Algunos de ellos presentan formas de gran singularidad, caso de La Tortuga —o Cancho de la Parra— (1368 m).

GEOLOGÍA

La Sierra del Hoyo de Manzanares está principalmente compuesta por rocas metamórficas y graníticas.

Se formó como parte del Macizo Hespérico. Durante el Paleozoico medio y superior, hubo plegamientos de materiales, metamorfización de rocas del Precámbrico y Cámbrico, y formación de los gneises en la Sierra de Guadarrama. Además, durante el Terciario, se produjo la reactivación de procesos que elevaron la Sierra de Guadarrama, formando horst y fosas tectónicas. En el Cuaternario, hubo consolidación de la red hidrográfica actual y procesos de denudación erosiva en el Macizo, incluyendo la Sierra del Hoyo.

Encontramos diversas formaciones graníticas: Domos, Lanchas, Bloques, Tor, Bolos, Berrocales y pedrizas. Además de formaciones graníticas menores como Pilancones, Tafonis, Acanaladuras, Pavimentos, Rocas separadas, Nervianones y Piedras caballeras.

CLIMA

La Sierra de Hoyo disfruta de un clima mediterráneo continentalizado matizado por la altitud y la orientación (caracterizado por inviernos frescos (fríos en las cimas de la sierra) y veranos calientes pero mucho más agradables que los de la meseta sur).

Las precipitaciones aumentan, favorecidas por la sierra que atrapa las nubes lo que hacen a Hoyo de Manzanares muy lluvioso cuando los frentes proceden del sur-oeste, así precipitan en este pueblo unos 600 L/m² de media anual, que quedan patentes en la abundancia de prados para ganado bovino, la presencia de alcornoques, dehesas de fresnos y robles.

En la sierra las precipitaciones aumentan hasta rondar los 800 L/m², por ello se puede encontrar la presencia de helechos de águila (*Pteridium aquilinum*) y robles.

FLORA

La vegetación de la sierra de Hoyo está formada, principalmente, por bosques, aunque también abundan los matorrales y los pastizales, representativos de la flora mediterránea. Sus laderas están cubiertas por encinas y enebros, así como por arbustos. Mención especial merecen sus alcornoques, ya que no es frecuente encontrar en la península ibérica bosques de este tipo en el rango altitudinal en el que se sitúa la sierra.

Hacia el sur, los enebrales dejan paso a los encinares, que pueblan algunos montes de interés ecológico.

También hay poblaciones de fresnos junto a los arroyos y riachuelos que surcan la sierra. En las zonas donde el bosque ha sido más degradado, los bosques han sido sustituidos por arbustos (la jara pringosa, la retama...) y plantas aromáticas, como el cantueso, el tomillo y el romero.

FAUNA

Respecto a las aves, hay córvidos como los rabilargos, rapaces como las águilas calzadas, los ratoneros y los milanos y aves de rapiña como los buitres leonados se unen a otras especies como las abubillas y los abejarucos.

En el capítulo de los mamíferos, los principales pobladores son la ardilla, el jabalí, el conejo y, en mucha menor medida, el zorro, la gineta y el lirón careto. Al pie de la sierra, se forman charcas temporales, donde se reúne una interesante fauna anfibia, con especies como la rana común, el sapo común, el sapo corredor, el sapo de espuelas, el sapo partero, el tritón pigmeo y el gallipato.

OTROS VALORES ETNOGÁFICOS, HISTÓRICOS O CULTURALES

El patrimonio cultural de la sierra de Hoyo está íntimamente relacionado con la importancia que la cantería ha tenido en Hoyo de Manzanares, como puede verse en la arquitectura de piedra y las antiguas canteras de granito.

El granito es un material que ha estado ligado siempre a la historia de Hoyo de Manzanares y que se convirtió en su principal forma de vida hasta los años 80 del siglo pasado, gracias a la extracción de esta valiosa materia prima que se exportaba a la capital.

Esta labor tradicional se realizaba en las numerosas canteras circundantes, cuyos restos, todavía pueden verse a los pies de la Sierra del Hoyo.

El salto a la gran pantalla de Hoyo de Manzanares se produjo en 1962 con la ocupación de dos hectáreas en el Monte de los Altillos. Aquí se construyó el primer poblado del Oeste de España con carácter estable, el decorado conocido como Golden City.

Este decorado fue uno de los más prolíficos de nuestro país hasta mediados de los años setenta. En él se rodaron más de un centenar de películas del género «spaguetti western», pero hay una que destaca sobre las demás, «Por un puñado de dólares», que lanzó a la fama a un entonces desconocido Clint Eastwood.

DESCRIPCIÓN DE LA RUTA

La ruta sale de una de las urbanizaciones cercanas a Collado Villalba, "El mirador de la sierra". No hay fuentes en el camino y se va expuesto al sol casi todo el trayecto, por lo que es importante llevar agua suficiente para el recorrido.

La ruta ofrece vistas a uno y otro lado de la cuerda, aunque siempre lejanas. Al norte y noroeste: la Cuerda Larga, La Pedriza, Siete Picos, Montón de Trigo, Peña El Águila, La Peñota, Cabeza Lijar, Abantos,... Al sur, la extensión allanada de Villalba, Galapagar o el embalse de Valmayor, con las torres de la Castellana (Madrid) al fondo.

Nos internamos en la Sierra de Hoyo de Manzanares, rodeado por innumerables jarales, romeros y tomillares. Ascendemos hacia el pico del Águila una piedra curiosa en sus formas.



Desde allí subiremos al Canto Hastial, donde se encuentra una antena y desde donde podremos apreciar unas bonitas vistas de toda la sierra del Guadarrama.

La bajada la haremos por un camino junto a un muro y alambrada, que nos separa de una zona militar. Seguimos avanzando con el muro a nuestra izquierda hasta dejar el camino que un poco más adelante nos llevaría a la Silla del Diablo. Más adelante nos encontramos con otro lugar privilegiado por sus vistas, en el cual existe un mirador y los restos de una antigua casa, se trata de Peñaliendre.

Desde ahí bajamos por el arroyo del mismo nombre. Y por último llegaremos a las Cascadas de Covacho, en este tiempo con muy poco caudal.

El tramo final se realiza por pista que nos llevará de regreso a nuestros coches.



NORMAS DE SEGURIDAD Y ADVERTENCIAS

- **El participante en la actividad, al realizar la inscripción, declara poseer la capacidad físico-técnico-deportiva adecuada para la realización de la misma.**
- Según la longitud, condiciones naturales de algunas de las rutas o la meteorología imperante, la realización, o cambios, de los itinerarios programados estará sujeta a la decisión de los organizadores (coordinador y/o responsables de seguridad) que informarán a los participantes, antes o durante la actividad, si esta se podrá realizar o no bajo el amparo del Club.
- No se debe iniciar la marcha hasta que el coordinador lo indique.
- **Ningún participante debe realizar recorridos no previstos**, si así lo decidiera debe comunicar, a los responsables de la actividad, su decisión de apartarse del programa y asumirá todas las consecuencias de su decisión.
- Todos los grupos deben contar, al menos, con mapa, brújula, altímetro (o GPS) y emisora.
- El no llevar el equipo necesario (ropa, gafas, comida, bebida, protección solar,) puede convertir una salida clasificada como fácil en muy difícil, dependiendo de las condiciones meteorológicas u otras que puedan presentarse.
- Cada participante deberá consultar la previsión meteorológica el día anterior a la salida.
- Cada participante debe conocer los datos y características de la ruta a realizar y, en función de ellos, su propia capacidad para realizarla.
- Los participantes deben contar con la destreza y formación suficientes para el tipo de recorrido propuesto.
- Si durante la marcha algún participante sufre un percance o se encuentra mal, debe comunicárselo a los organizadores (Coordinador) o, de no ser posible, a cualquier integrante de la marcha, ya que es la única forma de poder ayudarle antes de que se pueda producir un accidente.
- Todo participante en la marcha, por el hecho de formar parte de un grupo adquiere la obligación de comunicar a los organizadores cualquier incidente que observe y que, a su entender, pueda suponer un peligro para cualquier persona. También debe colaborar, en la medida de sus posibilidades, en el auxilio de cualquier integrante del grupo.
- Todo participante deberá ir provisto del material designado como obligatorio para el desarrollo de la actividad, en adecuado estado para su uso y poseyendo los conocimientos necesarios para su correcta utilización.
- **El uso de la mascarilla durante el viaje y la actividad quedará sujeto a las decisiones adoptadas por la autoridad sanitaria competente en cada momento.**
- **El notorio incumplimiento de estas premisas por parte de algún participante, otorga a la organización el derecho de excluirle de participar.**

LOGÍSTICA. Transporte. Precio. Inscripciones

TRANSPORTE

El viaje desde Madrid se hace en coches particulares. El coordinador pondrá en contacto a los participantes para utilizar la mínima cantidad de vehículos necesaria.

Tanto si vas a aportar vehículo para llevar a otros/as socios/as como si no, por favor, publícalo en la sección de la web habilitada a tal uso, a modo de facilitar el trabajo del /a coordinador/a y de los otros participantes.

PRECIO

- Federados (con Licencia A o superior) **5 €**.
- Los colaboradores y coordinadores tendrán un **descuento de 2 € deducibles del precio principal**.
- Sin seguro + 3 €/día).

INSCRIPCIONES

Directamente en la [web del club](#). A partir del **6 de junio de 2024**.

PAGO: Precio total mediante tarjeta a través de la web del club.

De no hacerse efectiva esta cantidad en el plazo de 6 horas posteriores al apunte, la inscripción se considerará anulada.

ANULACIONES

PLAZO DE CANCELACIÓN: Especificar el plazo de cancelación previo necesario sin coste para el/la socio/a.

COSTE DE CANCELACIÓN: Especificar precio de cancelación para el/la socio/a fuera del plazo contemplado sin coste contemplado.

Las condiciones de anulación son las definidas en el apartado 7º del Protocolo de Participación en Actividades.

COORDINADOR

Belén Andrade Fachal. Tél: 606 308 091. Correo electrónico: belen12376@hotmail.com

CÓMO LLEGAR

[de Madrid a C. Mirador de la Maliciosa, 1, 28400 Mirador de la Sierra, Madrid - Google Maps](#)

