



A.D. GRUPO MONTAÑA PEGASO



BTT

MAESTRAZGO CARLISTA

05 A 07 JULIO 2024

CONTEXTO GEOGRÁFICO

La Comarca del Maestrazgo está situada al este de la provincia de Teruel, colindando con la provincia de Castellón. Es una tierra agreste, con grandes contrastes paisajísticos de singular belleza donde se ubican un total de 16 municipios que albergan un patrimonio cultural y monumental muy interesante forjado a través de siglos de historia.

1. NATURALEZA: Cuatro de los seis Monumentos Naturales declarados en todo Aragón se encuentran dentro de los límites de esta Comarca. Los Órganos de Montoro, el Nacimiento del Río Pitarque, El Puente de Fonseca de La Algecira (Castellote) y las Grutas de Cristal de Molinos, son visita imprescindible para los amantes del senderismo y la naturaleza. Aunque estos espacios naturales son solo una pequeña muestra de los tesoros que esconde esta tierra entre sus barrancos, riscos y valles.
2. PUEBLOS BONITOS: Siete de sus municipios están catalogados como Conjunto Histórico Artístico y dos de ellos, Mirambel y Cantavieja, también ostentan el título de “Pueblo Bonito de España”. Pequeñas localidades con una gran riqueza monumental por las que puedes pasear y deleitarte con la belleza que albergan sus calles, plazas y rincones.
3. HISTORIA: Durante la Edad Media los Caballeros de la Orden del Temple fueron dueños y señores de estas tierras, algo que hoy en día constatan diferentes edificaciones que fueron construidas y regentadas por estos monjes guerreros. El Renacimiento fue un época próspera para la zona y muestra de ello son los imponentes palacetes que se conservan en varias de sus localidades. El siglo XIX estuvo marcado entre otras cosas por las Guerras Carlistas, donde Isabelinos y Liberales lucharon por el poder y la corona. El Maestrazgo fue una localización clave donde se llevaron a cabo varias contiendas. Fue elegido por Ramón Cabrera, el Tigre del Maestrazgo, para instalar su cuartel general y hasta donde se desplazó el mismísimo General Espartero para luchar contra el enemigo.

4. GASTRONOMÍA: Una gran variedad de productos agroalimentarios de muy buena calidad te están esperando en el Maestrazgo. Aquí se ubican algunos de los secaderos que producen jamón D.O. Teruel, se elabora el famoso Queso de Tronchón, ya nombrado en El Quijote, y se producen ricos manjares como miel de romero, aceite de oliva virgen extra o trufa entre otros.

5. TRANQUILIDAD: Esta comarca turolense tiene una densidad de población de 2,5 hab/km². El silencio será nuestro compañero de viaje.






ITINERARIOS. Mapas, características y descripción de las rutas

Viernes 05 de julio

Tendremos dos opciones, salir directamente del albergue y hacer la ruta larga Fortanete hasta el pueblo de Pitarque donde podremos reabastecernos, y desde este al nacimiento del río. Allí podremos bañarnos y reponer energías para la vuelta que tiene una subida constante de unos 17 km. hasta coger los últimos kilómetros de bajada. En medio de esta subida tomaremos resuello en el precioso pueblo de Cañada de Benatanduz disfrutando de su mirador. Para hacer la ruta corta nos desplazaremos en coche hasta Cañada de Benatanduz, y saliendo desde este pueblo, enlazaremos con los de la ruta larga hasta volver al mismo emplazamiento.

LARGA. Circular Fortanete a nacimiento rio Pitarque

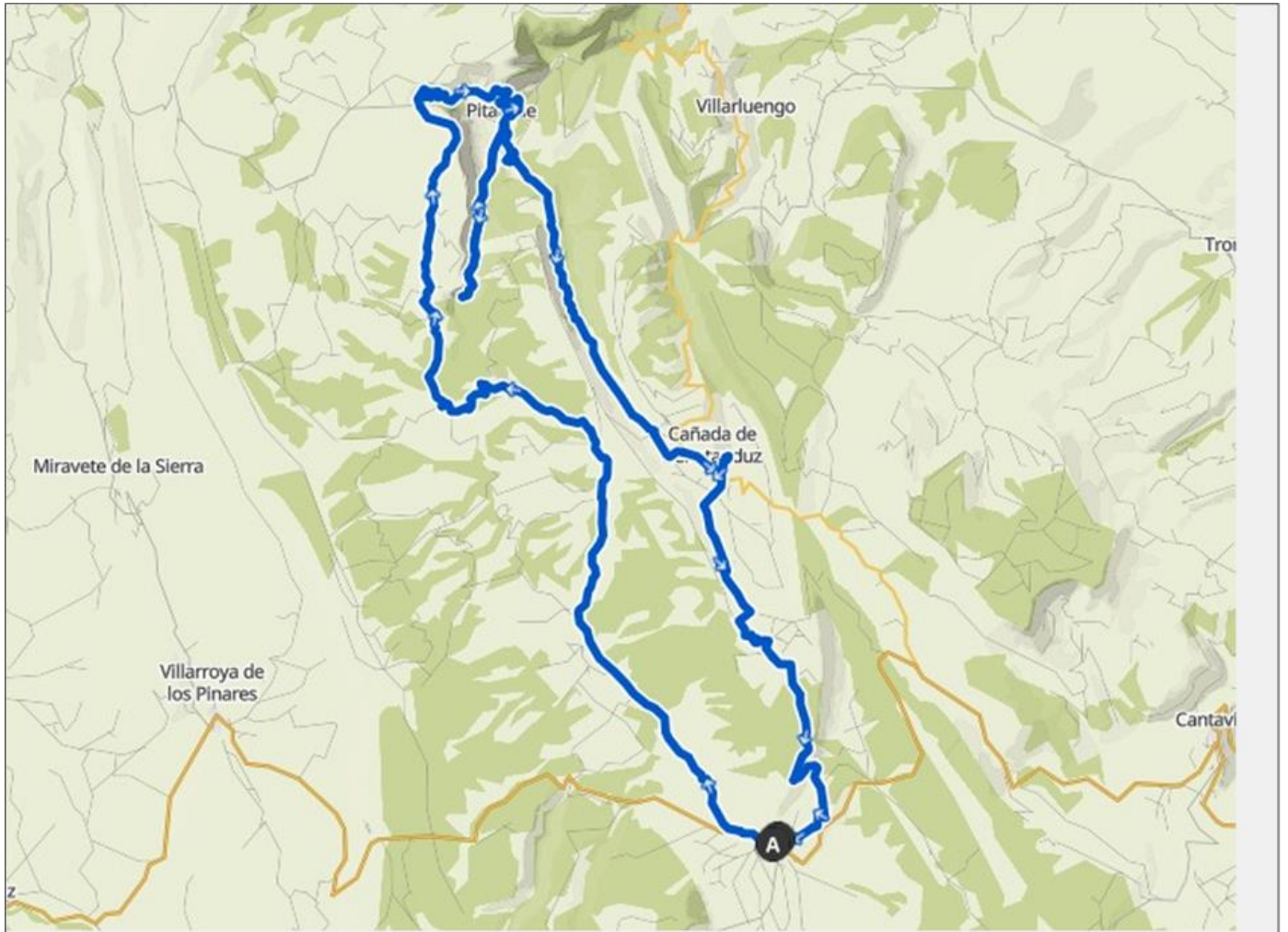
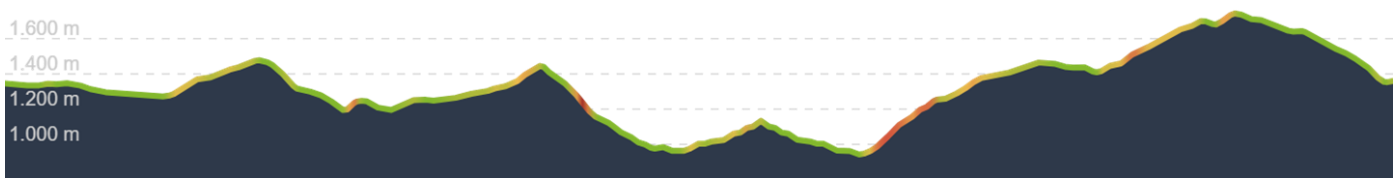
INFORMACIÓN TÉCNICA

 Horarios ruta	6,5h. (Estimado de marcha efectiva sin paradas) Orto: 6:49 Ocaso: 21:46		
Distancia y desniveles	 63,3 km	 + 1610 m	 - 1610 m
Tipo recorrido	 CIRCULAR		
Dificultad	Física	4/5	Técnica 3/4
Perfil	Buena forma física y experiencia en hacer salidas en BTT		
Material obligatorio	Bicicleta de montaña , casco (obligatorio), guantes, recomendado material de orientación (GPS y/o mapa y brújula), comida y agua (mínimo 1,5 l).		

Teléfonos emergencias	Emergencias: 112	Emisora Club: 144,775 Hz	
-----------------------	-------------------------	--------------------------	--

TRACK






<https://www.komoot.com/es-es/tour/1484879479>





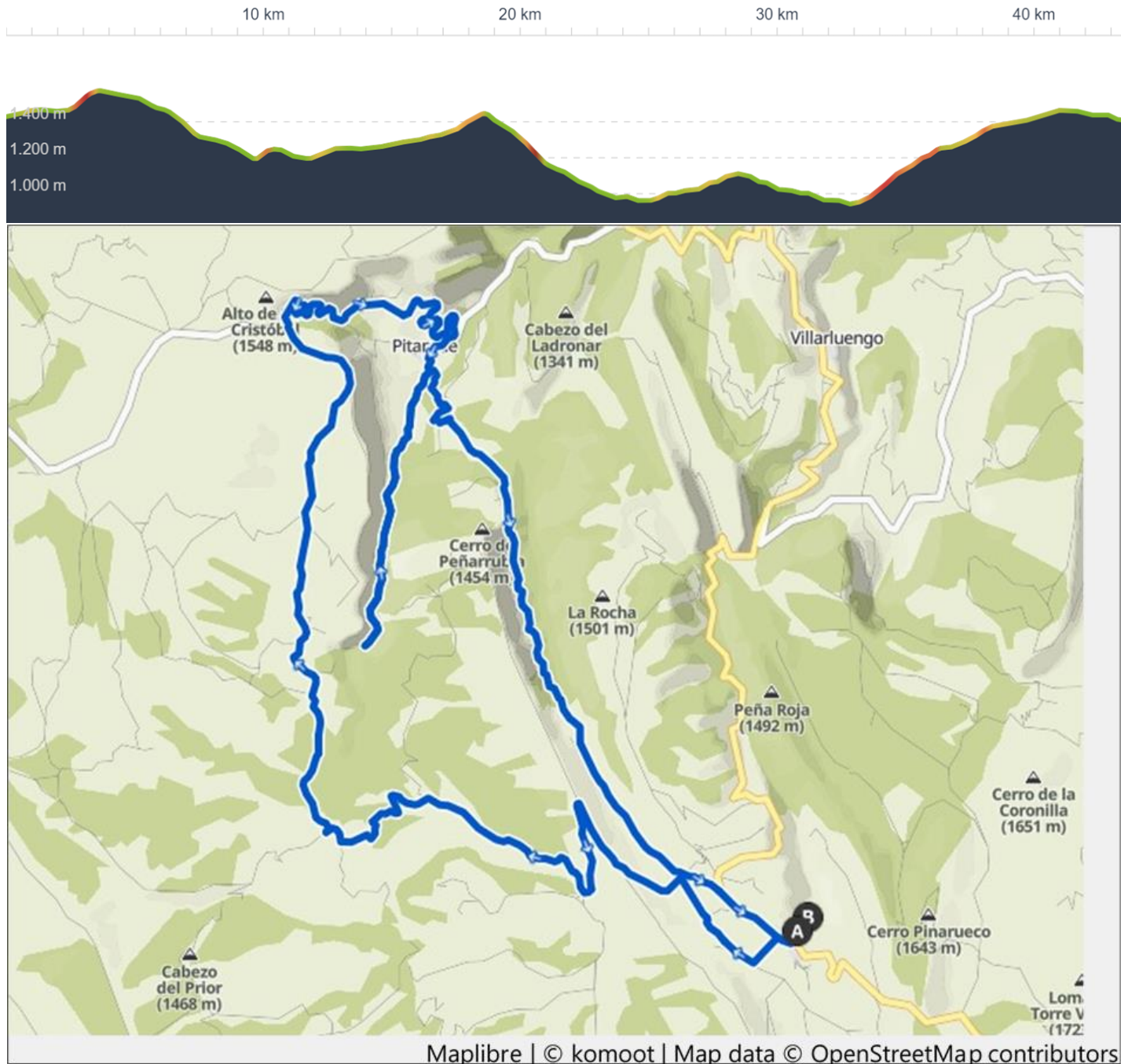
Corta: Circular Cañada de Benatanduz a nacimiento rio Pitarque

INFORMACIÓN TÉCNICA

 Horarios ruta	5,0h. (Estimado de marcha efectiva sin paradas) Orto: 6:49 Ocaso: 21:46		
Distancia y desniveles	 43,4 km	 + 1150 m	 - 1150 m
Tipo recorrido	 CIRCULAR		
Dificultad	Física	3/4	Técnica 3/4
Perfil	Buena forma física y experiencia en hacer salidas en BTT		
Material obligatorio	Bicicleta de montaña , casco (obligatorio), guantes, recomendado material de orientación (GPS y/o mapa y brújula), comida y agua (mínimo 1,5 l).		
Teléfonos emergencias	Emergencias: 112	Emisora Club: 144,775 Hz	

TRACK

<https://www.komoot.com/es-es/tour/1579260767>










Sábado 06 de julio

Tendremos dos opciones, y las dos salen directamente del alberque. Comenzaremos por el valle unos kilómetros para luego atacar por barrancos el puerto del hornillo, al que subiremos de manera constante y encontraremos alguna pendiente algo más pronunciada. Este puerto tiene la peculiaridad de que lo han recrecido con una construcción para alcanzar los 2000 metros. Después bajaremos al pueblo de Valdelinares, municipio situado a mayor altitud de España, donde repondremos fuerzas. Finalmente subiremos la fuerte pendiente que sube a la estación invernal de Valdelinares, a partir de la cual iremos realizando un suave descenso de unos 30 km, disfrutando de los pinares de Fortanete. En el último tramo tendremos una pronunciada bajada hasta el valle, desde el que continuaremos de regreso al pueblo.

Los que opten por la ruta corta no subirán hasta la estación de esquí, y se incorporarán al grupo al bajar estos los de la larga.

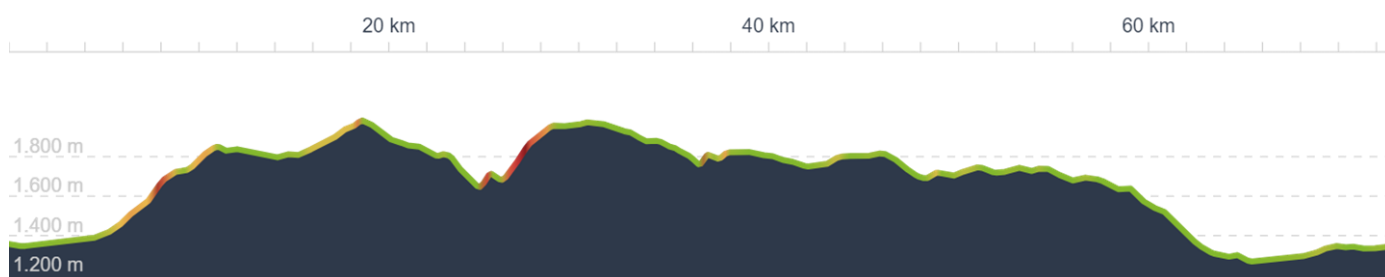
LARGA. Circular Fortanete a Valdelinares

INFORMACIÓN TÉCNICA

Horarios ruta 	6,5 h (Estimado de marcha efectiva sin paradas) Orto: 6:49 Ocaso: 21:46		
Distancia y desniveles	 72,8 km	 + 1430 m	 - 1430 m
Tipo recorrido	 CIRCULAR		
Dificultad	Física	4/5	Técnica 3/4
Perfil	Buena forma física y experiencia en hacer salidas en BTT		
Material obligatorio	Bicicleta de montaña , casco (obligatorio), guantes, recomendado material de orientación (GPS y/o mapa y brújula), comida y agua (mínimo 1,5 l).		
Teléfonos emergencias	Emergencias: 112	Emisora Club: 144,775 Hz Coordinador/a:	

TRACK





<https://www.komoot.com/tour/1493278534/edit>





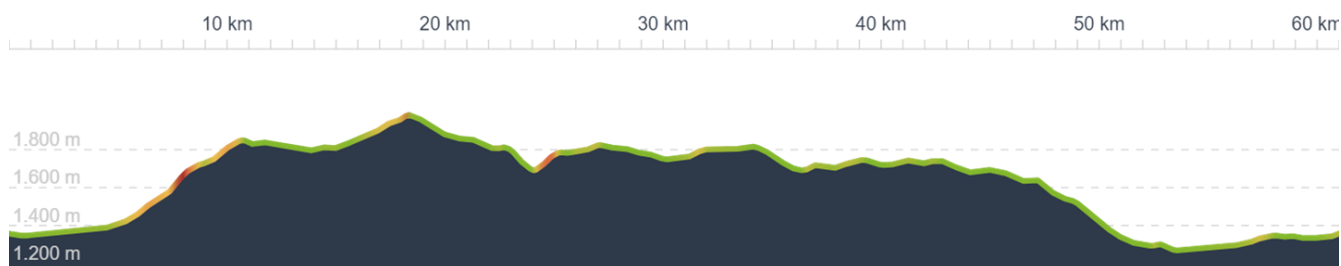
CORTA. Circular Fortanete a Valdelinares

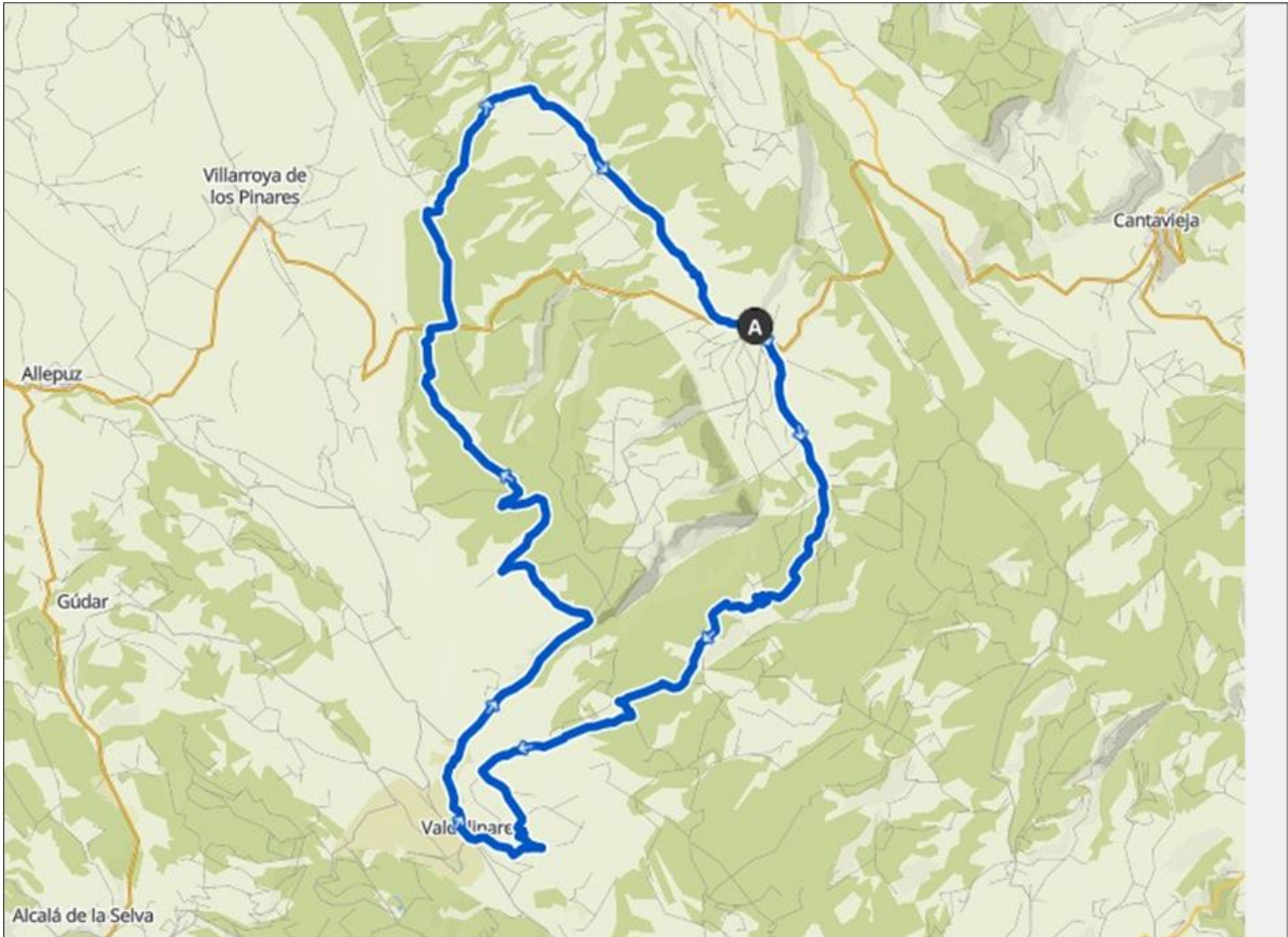
INFORMACIÓN TÉCNICA

Horarios ruta 	5,5 h (Estimado de marcha efectiva sin paradas) Orto: 6:49 Ocaso: 21:46		
Distancia y desniveles	 60,0 km	 + 1160 m	 - 1160 m
Tipo recorrido	 CIRCULAR		
Dificultad	Física	3/4	Técnica 3/4
Perfil	Buena forma física y experiencia en hacer salidas en BTT		
Material obligatorio	Bicicleta de montaña , casco (obligatorio), guantes, recomendado material de orientación (GPS y/o mapa y brújula), comida y agua (mínimo 1,5 l).		
Teléfonos emergencias	Emergencias: 112	Emisora Club: 144,775 Hz Coordinador/a:	

TRACK

<https://www.komoot.com/es-es/tour/1579283753>





Maplibre | © komoot | Map data © OpenStreetMap contributors



Domingo 07 de julio

En esta ocasión tendremos una ruta suave para terminar a la hora de comer, y en ella disfrutaremos de los dos pueblos más emblemáticos del Maestrazgo, Cantavieja y Mirambel, calificados dentro de los pueblos bonitos de España.


Para ellos nos trasladaremos con los vehículos a Cantavieja y antes de tomar ruta, tendremos oportunidad de visitar el museo de las guerras carlistas, dado que esta población actuó durante un tiempo como capital del bando carlista.

Para hacer la ruta hasta Mirambel tendremos dos opciones, una por la antigua carretera que unía ambas poblaciones, y otra por la carretera secundaria a Tronchón, donde se hace el queso más famoso de la provincia de Teruel. Enlazaremos los dos grupos en Mirambel, desde donde retornaremos juntos hasta Cantavieja.

Una vez finalizado tenemos la opción de comer en Cantavieja o retornar hasta Fortanete y comer allí. El albergue se podrá usar hasta las 1800 por si alguien quiere asearse antes de emprender el camino de regreso a su destino de origen

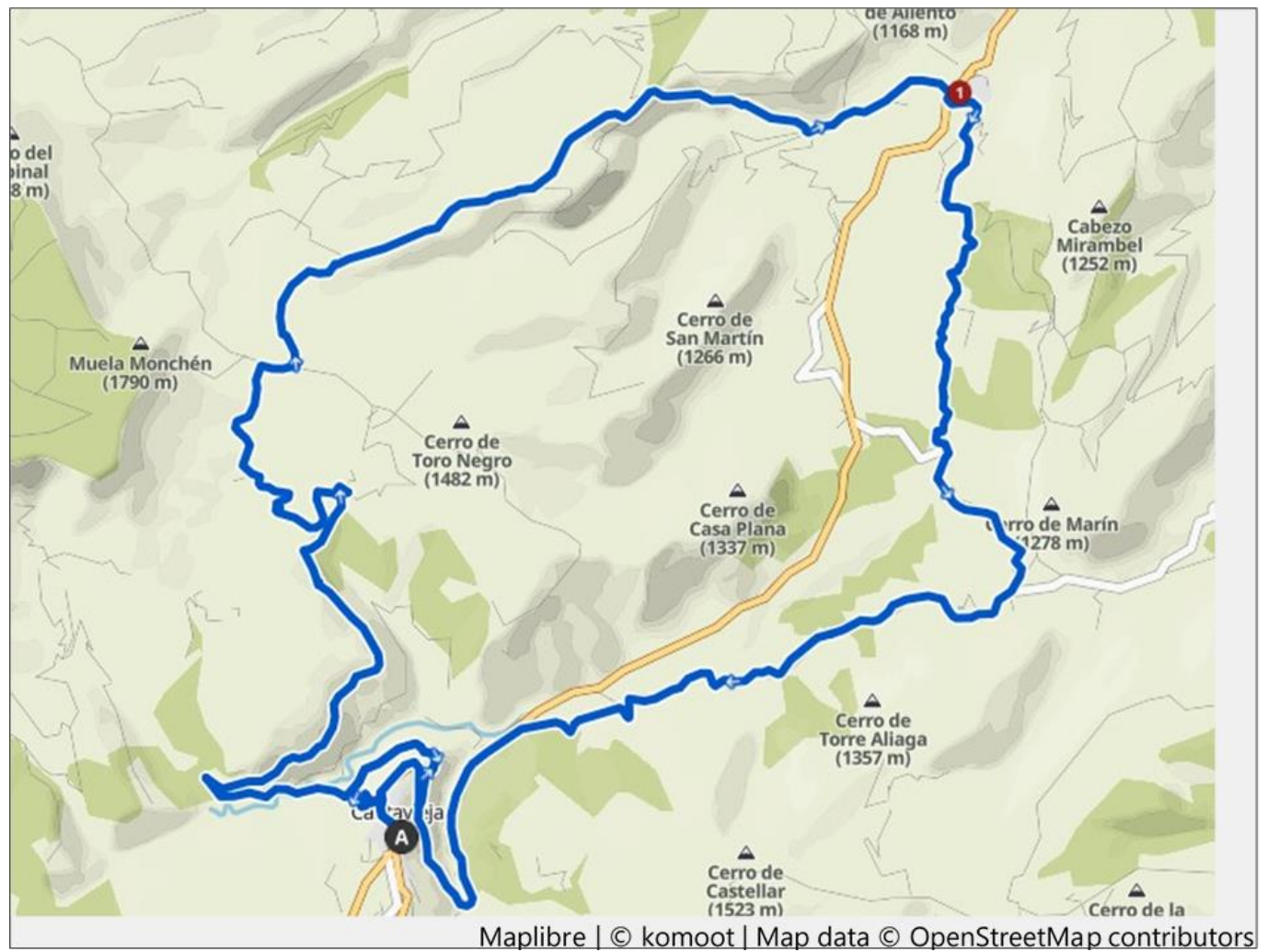
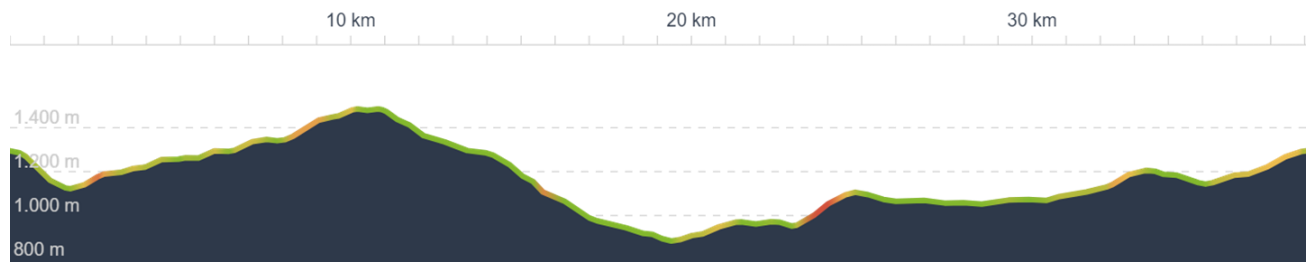
LARGA. Circular Cantavieja a Mirambel

INFORMACIÓN TÉCNICA

Horarios ruta 	3,0 h (Estimado de marcha efectiva sin paradas) Orto: 6:50 Ocaso: 21:46		
Distancia y desniveles	 38,0 km	 + 950 m	 -950 m
Tipo recorrido	 CIRCULAR		
Dificultad	Física	3	Técnica 2/3
Perfil	Buena forma física y experiencia en hacer salidas en BTT		
Material obligatorio	Bicicleta de montaña , casco (obligatorio), guantes, recomendado material de orientación (GPS y/o mapa y brújula), comida y agua (mínimo 1,5 l).		
Teléfonos emergencias	Emergencias: 112	Emisora Club: 144,775 Hz Coordinador/a:	

TRACK




<https://www.komoot.com/es-es/tour/1493298840>





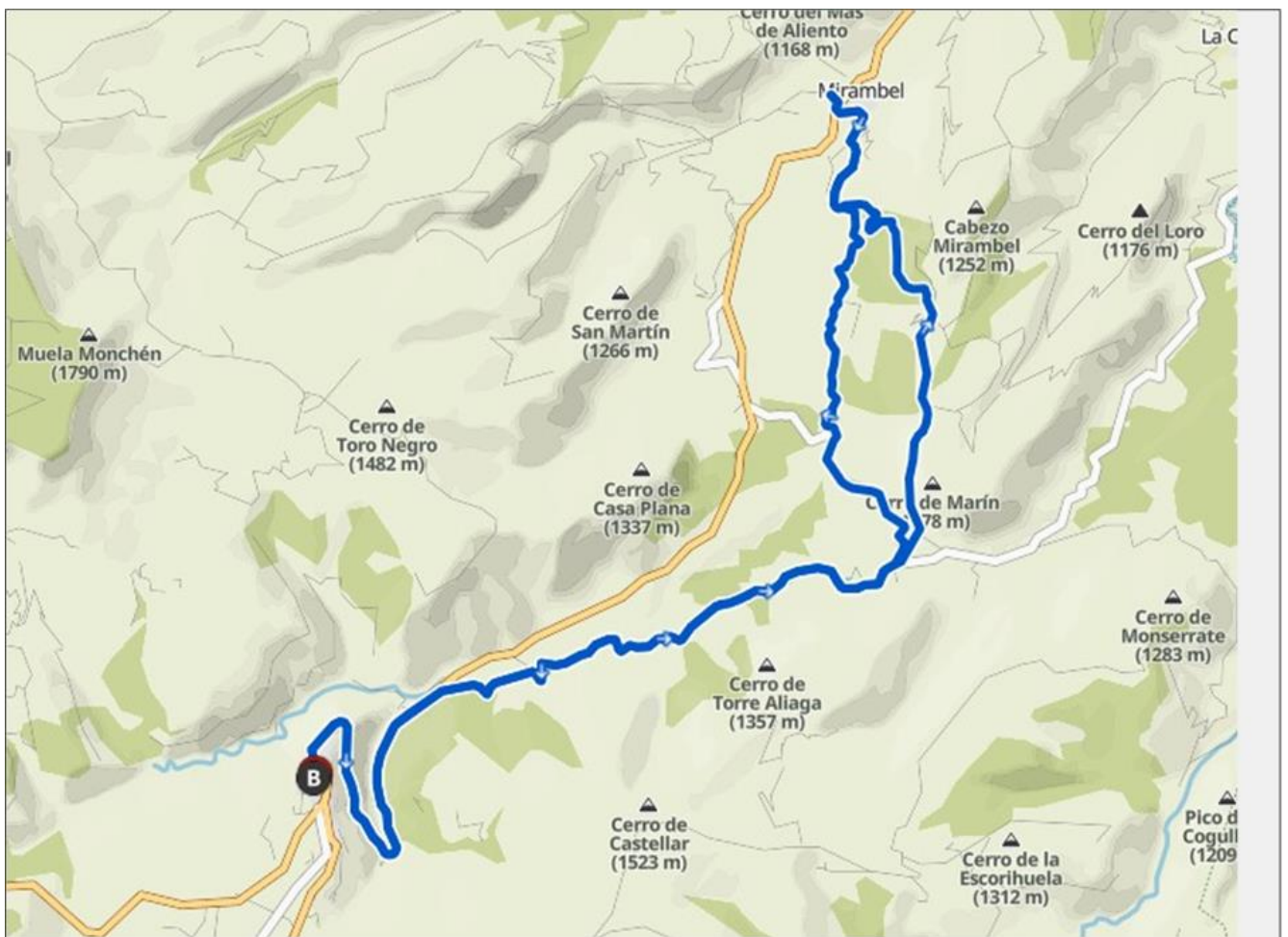
CORTA. Circular Cantavieja a Mirambel

INFORMACIÓN TÉCNICA

Horarios ruta 	32,5 h (Estimado de marcha efectiva sin paradas) Orto: 6:50 Ocaso: 21:46		
Distancia y desniveles	 32,0 km	 + 730 m	 -730 m
Tipo recorrido	 CIRCULAR		
Dificultad	Física	2/3	Técnica 2
Perfil	Buena forma física y experiencia en hacer salidas en BTT		
Material obligatorio	Bicicleta de montaña , casco (obligatorio), guantes, recomendado material de orientación (GPS y/o mapa y brújula), comida y agua (mínimo 1,5 l).		
Teléfonos emergencias	Emergencias: 112	Emisora Club: 144,775 Hz Coordinador/a:	

TRACK

<https://www.komoot.com/es-es/tour/1493337825>



Maplibre | © komoot | Map data © OpenStreetMap contributors



FECHA, HORA Y LUGAR DE ENCUENTRO

Jueves 04 de julio en albergue “la Tiñada” en Fortanete. (Teruel).

NORMAS DE SEGURIDAD Y ADVERTENCIAS

- **El/la participante en la actividad, al realizar la inscripción, declara poseer la capacidad físico-técnico deportiva adecuada para la realización de la misma.**
- Según la longitud, condiciones naturales de algunas de las rutas o la meteorología imperante, la realización, o cambios, de los itinerarios programados estará sujeta a la decisión de los organizadores (coordinador/a y/o responsables de seguridad) que informarán a los/as participantes, antes o durante la actividad, si esta se podrá realizar o no bajo el amparo del Club.
- No se debe iniciar la marcha hasta que el/la coordinador/a lo indique.
- **Ningún/a participante debe realizar recorridos no previstos**, si así lo decidiera debe comunicar, a los/as responsables de la actividad, su decisión de apartarse del programa y asumirá todas las consecuencias de su decisión.

- Todos los grupos deben contar, al menos, con mapa (o GPS) y emisora.
 - El no llevar el equipo necesario (ropa, gafas, comida, bebida, protección solar,) puede convertir una salida clasificada como fácil en muy difícil, dependiendo de las condiciones meteorológicas u otras que puedan presentarse.
 - Cada participante deberá consultar la previsión meteorológica el día anterior a la salida.
 - Cada participante debe conocer los datos y características de la ruta a realizar y, en función de ellos, su propia capacidad para realizarla.
 - Los/as participantes deben contar con la destreza y formación suficientes para el tipo de recorrido propuesto.
 - Si durante la marcha algún/a participante sufre un percance o se encuentra mal, debe comunicárselo a los/as organizadores/as (coordinador/a) o, de no ser posible, a cualquier integrante de la marcha, ya que es la única forma de poder ayudarle antes de que se pueda producir un accidente.
 - Todo/a participante en la marcha, por el hecho de formar parte de un grupo adquiere la obligación de comunicar a los organizadores cualquier incidente que observe y que, a su entender, pueda suponer un peligro para cualquier persona. También debe colaborar, en la medida de sus posibilidades, en el auxilio de cualquier integrante del grupo.
 - Todo/a participante deberá ir provisto del material designado como obligatorio para el desarrollo de la actividad, en adecuado estado para su uso y poseyendo los conocimientos necesarios para su correcta utilización.
- El notorio incumplimiento de estas premisas por parte de algún participante, otorga a la organización el derecho de excluirle de participar.**

LOGÍSTICA. Transporte. Precio. Inscripciones

ALOJAMIENTO

Albergue “la Tiñada” en Calle San Román 32, Fortanete. (Teruel).

<https://alberguemaestrazgo.com>

El precio de la inscripción incluye 3 noches en régimen de alojamiento compartiendo las tres habitaciones. Una para hombres, otra para mujeres y la pequeña para personas que roncan. Hay que llevar saco o sábanas y toalla.

TRANSPORTE

El viaje desde Madrid se hace en coches particulares.

Tanto si vas a aportar vehículo para llevar a otros/as socios/as como si no, por favor, publícalo en la sección de la web habilitada a tal uso, a modo de facilitar el trabajo del/a coordinador/a y de los/as otros/as participantes.

PRECIO

- Socios con seguro BTT **60 €**.
- Socios sin seguro BTT **69 €** (incluye seguro 3 €/día).
- Los colaboradores y coordinadores tendrán un **descuento de 12 €**.

INSCRIPCIONES

Directamente en la [web del club](#). A partir del 01 de junio.

PAGO: Precio total mediante tarjeta a través de la web del club.

De no hacerse efectiva esta cantidad en el plazo de 6 horas posteriores al apunte, la inscripción se considerará anulada

ANULACIONES

Las condiciones de anulación son las definidas en el apartado 7º del Protocolo de participación en actividades.

PLAZO DE CANCELACIÓN: Hasta 7 días antes del comienzo de la actividad, no se repercutirán gastos de alojamiento o transporte. A partir de esa fecha, se podrían repercutir estos gastos, adicionalmente a la penalización que corresponda según el protocolo, si no se cubre la plaza con otro socio.

COORDINADOR/A

Ignacio Cortés Méndez (Nacho). Tel: 679953021.

Correo electrónico: icortesmendez@gmail.com.

CÓMO LLEGAR

