



# A.D. GRUPO MONTAÑA PEGASO

## BTT. Desierto de Gorafe

11 y 12 de enero de 2025



*foto tomada de: [escapadarural.com](https://escapadarural.com) (Créditos: Lucía)*

- 1. Granada, espacios protegidos**
- 2. Geoparque de Granada y Desierto de Gorafe**
- 3. Programa y descripción de las Rutas**
  - 3.1. Sábado 11 de enero: Desierto de Gorafe.**
  - 3.2. Domingo 12 de enero: Jabalcón y baños de Zújar**
- 4. Fecha hora y lugar de encuentro**
- 5. Logística: material transporte, alojamiento, precio e inscripciones**
- 6. Normas de seguridad y advertencias**

# 1. Granada, espacios protegidos

---

*Granada tiene el privilegio de ser un micro-continente por aglutinar en una sola provincia todo tipo de paisajes y muchos espacios protegidos. Entre los que destacamos los parques naturales de Granada, pero hay más ... Como la costa Tropical o el Geoparque, recientemente declarado patrimonio mundial por la Unesco.*

*Los espacios naturales nos regalan una gran singularidad paisajística, desde el mar a la alta montaña, pasando por frondosos bosques e incluso por desiertos, siendo de los pocos lugares en el mundo que ofrecen el privilegio de disfrutar de la playa y la nieve el mismo día.*

*Pero además del parque natural y nacional de Sierra Nevada Granada, la provincia cuenta con otros muchos espacios muy interesantes, algunos muy cercanos a la ciudad:*

- *Parque nacional y natural de Sierra Nevada*
- *Parque natural de la Sierra de Huétor*
- *Parque natural de las Sierras de Tejeda, la Almirajara y Alhama*
- *Parque natural de la Sierra de Castril*
- *Parque natural de la Sierra de Baza*
- *Paraje natural de los Acantilados de Maro*
- *Geoparque de Granada*
- *Parque natural de la Sierra de la Sagra*

## 2. Geoparque de Granada y Desierto de Gorafe

---

En la mitad norte de la provincia granadina se encuentra el Geoparque de Granada, declarado Geoparque Mundial por la Unesco, con 4.722 km<sup>2</sup> de 47 municipios pertenecientes a las comarcas de Guadix, Baza, Huéscar y Montes. Incluye los actuales valles fluviales generados durante el Cuaternario en el Norte de la Provincia de Granada, así como gran parte de la Cuenca de Guadix-Baza y parte de las montañas que la delimitan.

Cuenta con un paisaje único de cárcavas y badlands, con 70 lugares de interés geológico, alguno de ellos de gran relevancia internacional, como los afloramientos de sismitas de Galera, la Falla de Baza, los yesos de Castilléjar o los badlands de la Comarca de Guadix, entre otros.

Es uno de los pocos espacios naturales con similares características de Europa, donde se pueden realizar infinidad de actividades relacionadas con el turismo activo y de naturaleza.

En el centro y sur del Geoparque, situado entre la comarcas de Guadix y Baza, se encuentra una zona conocida como el **Desierto de Gorafe**. Se trata de un paisaje extremadamente árido que apenas presenta vegetación., sorprende a quien lo visita por sus imponentes cañones que llegan a alcanzar los 100 metros de altura y sus curiosas formaciones rocosas. A sus monumentos naturales hay que sumar el hecho de que alberga el mayor número de megalitos de Europa.

Adentrarse en el interior del Geoparque de Granada significa penetrar en el corazón de uno de los pocos desiertos naturales de Europa, aventurarse a caminar o pasear en bicicleta entre sugerentes badlands, paisajes geológicos esculpidos por la erosión en forma de farallones rocosos, gargantas, cañones fluviales, agudas cárcavas, crestas arcillosas y otras mil formas caprichosas.

Este territorio, se originó tras la desecación de un mar interior y la posterior erosión de los materiales blandos sedimentados, generando un espectacular paisaje.

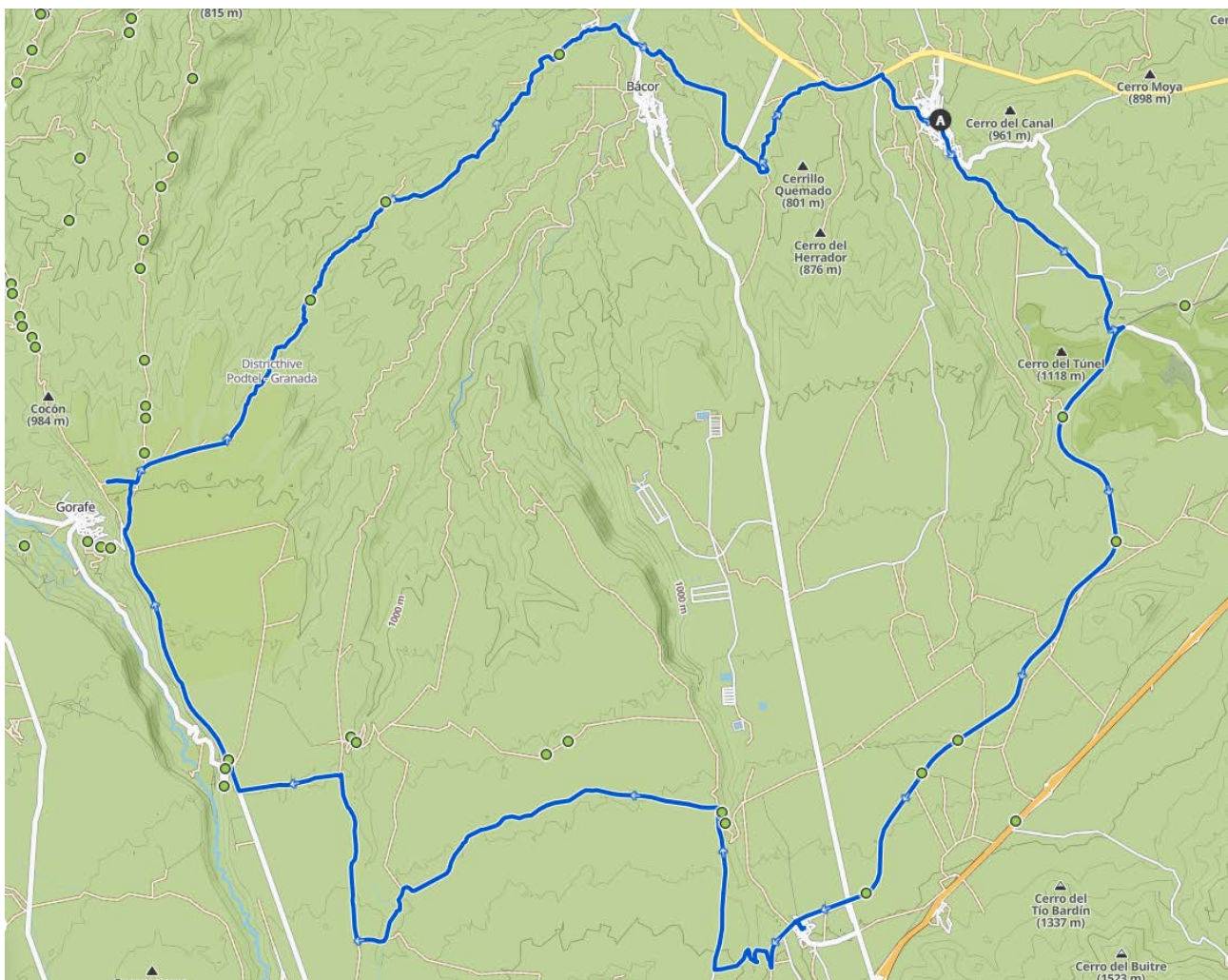
### 3. Programa y descripción de las Rutas

En esta actividad se pretende recorrer zonas del Geoparque de Granada próximas a la localidad de Freila, donde nos alojaremos en una amplia casa rural ideal para grupos.

**Viernes 10 de enero:** Llegada a Freila y al alojamiento. Cena no incluida.

#### 3.1. Sábado 11 de enero: Desierto de Gorafe.

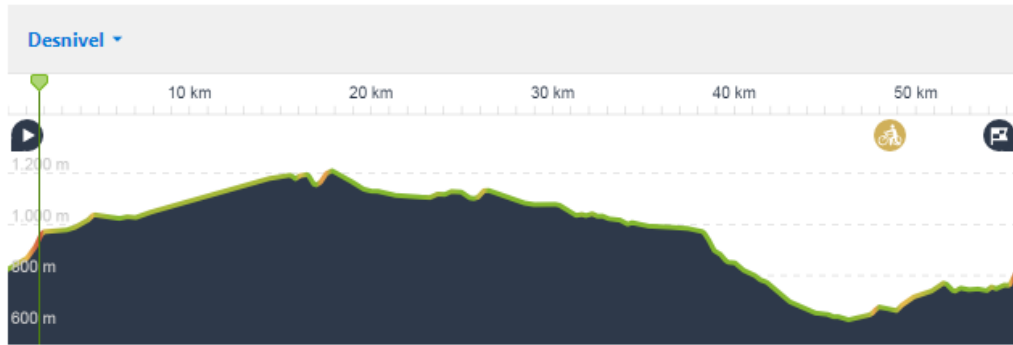
Desayuno y cena no incluidos



Este día vamos a recorrer la zona del Geoparque situada entre las localidades de **Freila, Baúl, Gorafe y Bátor**. Pedaleando por pistas, un tramo vía verde, algo de asfalto (sobre todo para facilitar las subidas) y también algún kilómetro de sendero para satisfacer a todos. Pasaremos por el **Parque Megalítico de Gorafe**, un yacimiento arqueológico con más de 200 dólmenes, por el mirador de Gorafe, junto al Hotel más pequeño, (una sola habitación, pero con todos los lujos y en mitad del desierto), por la población de Bátor, donde abundan las casas cueva, para regresar, tras algo más de 50kms a Freila, cerrando una circular por toda esta zona de badlands.

Track	Distancia	Desnivel	Dificultad física	Dificultad técnica
<a href="#">Opción A</a>	55 kms	+820 m. / -820 m.	3/5	3/5


## PERFIL DE LA RUTA



▲ **Altitud máxima** 1.210 m

▼ **Altitud mínima** 630 m

### TIPOS DE VÍA



● **Sendero estrecho:** 12,1 km

● **Senda:** 29,2 km

● **Ciclovía:** 230 m

● **Calle:** 1,68 km

● **Carretera:** 12,4 km

### SUPERFICIES



● **Camino natural:** 4,58 km

● **Pista no pavimentada:** 31,1 km

● **Camino de grava:** 5,45 km

● **Pista pavimentada:** 8,02 km

● **Asfalto:** 6,35 km

● **Desconocido:** < 100 m

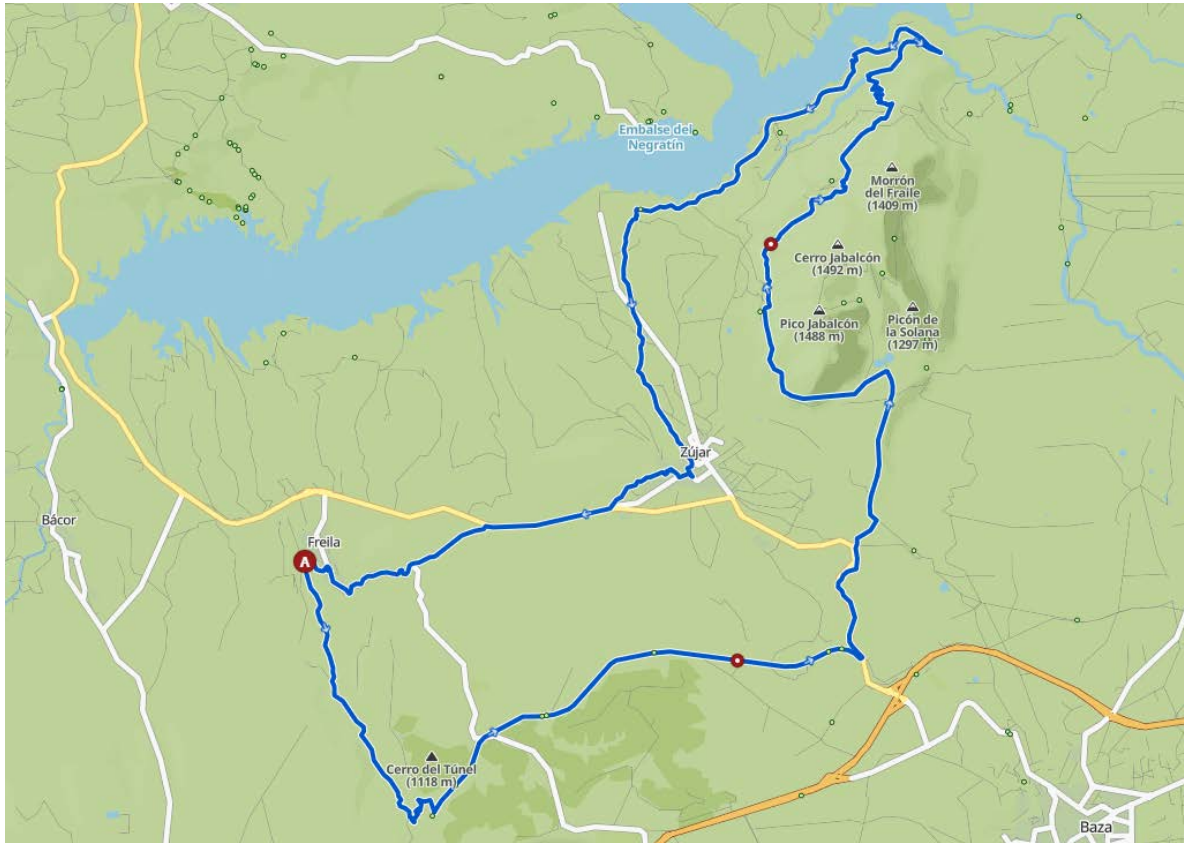
## 3.2. Domingo 12 de enero: Jabalcón y baños de Zújar

Desayuno y cena no incluidos

Para este día se plantea una opción larga empezando a pedalear de nuevo directamente desde el alojamiento, y una opción corta en la que habrá que desplazarse con el coche a la localidad de Zújar acortando la ruta en kilómetros y desnivel.


Comenzaremos como el día anterior subiendo a la **vía verde, trazado de la línea Baza-Guadix** desmantelado en 1985. Pero en esta ocasión la recorreremos en sentido este hacia el **Cerro Jabalcón**. La ruta corta parte de Zújar y se incorpora a la vía verde casi cuando hay que abandonarla para dirigirse al Jabalcón y faldear su cara occidental pasando por el arco natural conocido como el **Ojo de la Heredad**. Posteriormente y tras una subida por pista hasta un puesto de vigilancia de incendios con magníficas vistas del embalse del Negratín y los badlands, tomaremos un zigzagueante sendero en bajada hasta un canal por el que nos acercaremos a los **Baños de Zújar**. Charca termal con el agua a 39°C donde podremos disfrutar de un bañito caliente invernal. (Acordaros de llevar toalla y bañador, ... quien lo necesite)

Regresaremos bordeando el embalse del Negratín por la carretera de los baños en ligera subida para llegar a Zújar (o a Freila) y parar en alguno de sus bares a tomar unas cervezas y tapas de despedida.



Track	Distancia	Desnivel	Dificultad física	Dificultad técnica
<a href="#">Opción A</a>	48 kms	+ 880m. / - 880m.	3/5	3/5


#### PERFIL DE LA RUTA



▲ **Altitud máxima** 1.120 m

▼ **Altitud mínima** 640 m

#### TIPOS DE VÍA

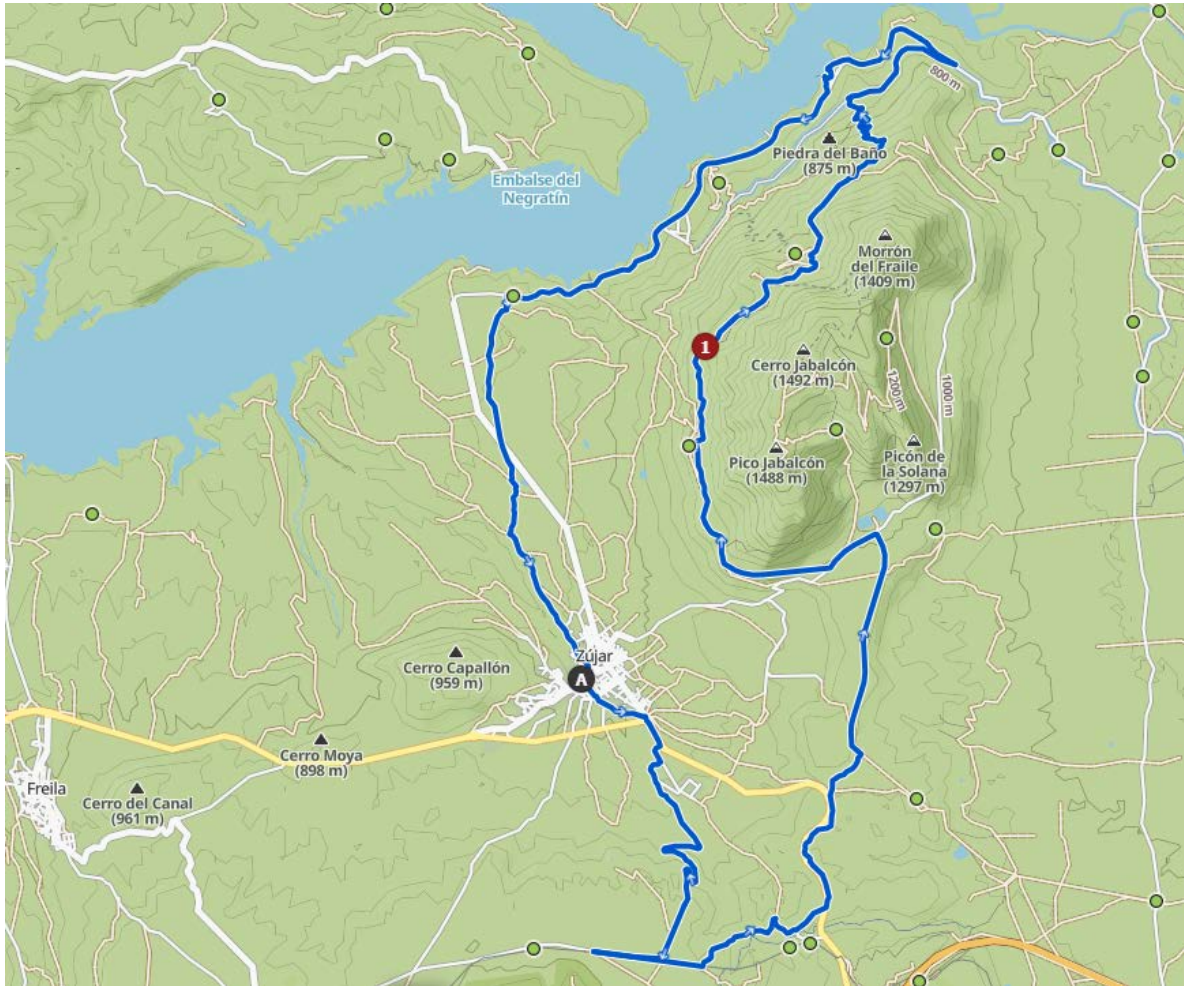


- **Sendero estrecho:** 8,87 km
- **Senda:** 23,8 km
- **Ciclovia:** 297 m
- **Calle:** 3,00 km
- **Carretera:** 12,1 km

#### SUPERFICIES

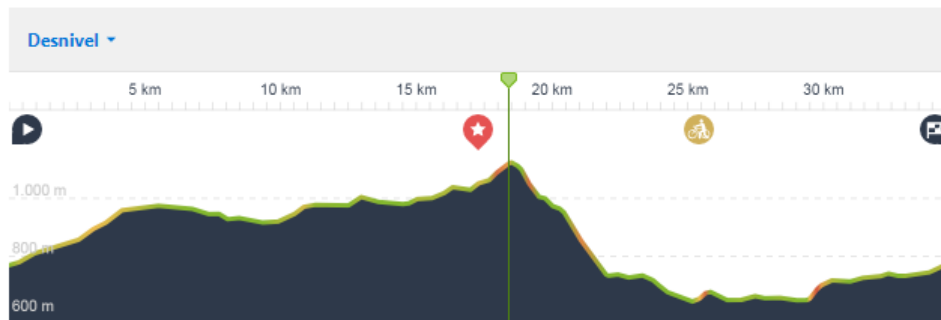


- **Camino natural:** 737 m
- **Pista no pavimentada:** 29,0 km
- **Camino de grava:** 945 m
- **Pista pavimentada:** 6,72 km
- **Asfalto:** 9,03 km
- **Desconocido:** 1,69 km



Track	Distancia	Desnivel	Dificultad física	Dificultad técnica
<a href="#">Opción B</a>	35 kms	+ 660m. / - 660m.	3/5	3/5

#### PERFIL DE LA RUTA



▲ **Altitud máxima** 1.120 m

▼ **Altitud mínima** 640 m

#### TIPOS DE VÍA



● **Sendero estrecho:** 2,74 km

● **Senda:** 17,8 km

● **Calle:** 4,06 km

● **Carretera:** 10,2 km

#### SUPERFICIES



● **Pista no pavimentada:** 18,4 km

● **Pista pavimentada:** 5,17 km

● **Asfalto:** 9,42 km

● **Desconocido:** 1,69 km

## 4. Fecha, hora y lugar de encuentro

---

### Fecha y Hora:

Viernes 10 de enero a partir de las 16:00 horas

### Lugar de encuentro:

**Casa cueva rural Vico** C/ ADOLFO QUILES CERVERA 8, 18812 Freila, (Granada)

Desde Madrid (Estación Sur): 413kms (4h,30m aproximadamente sin correr) [Como llegar desde Madrid](#)

Se creará un grupo whatsapp, para coordinarse y estar en contacto.

## 5. Logística: material, transporte, alojamiento, precio

---

### Material

Obligatorio: bicicleta revisada y en perfecto estado de funcionamiento, casco, cámaras de repuesto del diámetro y perfil de nuestra rueda, bomba de inflado, agua suficiente para la actividad, (salvo en los pueblos, no se garantiza poder recargar en lugares intermedios) comida, (barritas, geles, bocadillo...) gafas de sol, crema solar, ropa de abrigo, cortavientos.

Opcional: Eslabón rápido para cadena adecuado a el cambio que llevemos, G.P.S con el track de la actividad cargado, patilla del cambio de repuesto adecuada para nuestra bicicleta. ) (toalla y bañador, para quien quiera darse un bañito termal)

### Transporte.

En vehículos particulares. El Coordinador intentará en la medida de sus posibilidades coordinar a todos los interesados en participar en la ruta para que compartan vehículos y gastos de transporte.

### Alojamiento:

**Casa cueva rural Vico** Habitaciones dobles régimen solo alojamiento

Dirección: C/ ADOLFO QUILES CERVERA 8, 18812 Freila, (Granada)

Las habitaciones se van asignando según orden de inscripción y preferencias.

El precio incluye la pernoctación de las noches del viernes y sábado.

### Precio:

El precio en cualquier alojamiento o habitación para asegurados en BTT es de 46 €. Para no asegurados será de 52 €. ( incluyendo seguro de 3 € por el día de actividad.)

Los coordinadores y colaboradores tendrán un descuento de 8€.

Pago obligatorio mediante tarjeta bancaria a través de la web del Club. De no hacer efectiva a pagar en el plazo de 6 horas desde el apunte, se considerará anulada la preinscripción. Cualquier circunstancia excepcional deberá ser autorizada por el responsable de actividades del Club.

### Inscripciones.

En la web [www.montanapegaso.es](http://www.montanapegaso.es). El hecho de realizar la reserva conllevará implícito que el participante declara tener la capacidad física, deportiva y técnica adecuada para la realización de la actividad.

Anulaciones. Las condiciones quedarán sujetas al Apartado 7 del "Protocolo de Participación de Actividades".

(<http://www.montanapegaso.com/club/protocoloparticipacion-en-actividades>)

### Coordinador.

Luis Cano ([VivaCazorla@yahoo.es](mailto:VivaCazorla@yahoo.es)) 639041165

## 6. Normas generales de Seguridad, advertencias

---

- **El participante en la actividad, al realizar la inscripción, declara poseer la capacidad físico-técnico-deportiva adecuada para la realización de la misma.**
- Según la longitud, condiciones naturales de algunas de las rutas o la meteorología imperante, la realización, o cambios, de los itinerarios programados estará sujeta a la decisión de los organizadores (coordinador y/o responsables de seguridad) que informarán a los participantes, antes o durante la actividad, si esta se podrá realizar o no bajo el amparo del Club.
- No se debe iniciar la marcha hasta que el coordinador lo indique.
- **Ningún participante debe realizar recorridos no previstos**, si así lo decidiera debe comunicar, a los responsables de la actividad, su decisión de apartarse del programa y asumirá todas las consecuencias de su decisión.
- Todos los grupos deben contar, al menos, con mapa, brújula, altímetro (o GPS) y emisora.
- El no llevar el equipo necesario (ropa, gafas, comida, bebida, protección solar,) puede convertir una salida clasificada como fácil en muy difícil, dependiendo de las condiciones meteorológicas u otras que puedan presentarse.
- Cada participante deberá consultar la previsión meteorológica el día anterior a la salida.
- Cada participante debe conocer los datos y características de la ruta a realizar y, en función de ellos, su propia capacidad para realizarla.
- Los participantes deben contar con la destreza y formación suficientes para el tipo de recorrido propuesto.
- Si durante la marcha algún participante sufre un percance o se encuentra mal, debe comunicárselo a los organizadores (Coordinador) o, de no ser posible, a cualquier integrante de la marcha, ya que es la única forma de poder ayudarlo antes de que se pueda producir un accidente.
- Todo participante en la marcha, por el hecho de formar parte de un grupo adquiere la obligación de comunicar a los organizadores cualquier incidente que observe y que, a su entender, pueda suponer un peligro para cualquier persona. También debe colaborar, en la medida de sus posibilidades, en el auxilio de cualquier integrante del grupo.
- Todo participante deberá ir provisto del material designado como obligatorio para el desarrollo de la actividad, en adecuado estado para su uso y poseyendo los conocimientos necesarios para su correcta utilización.
- **El notorio incumplimiento de estas premisas por parte de alguna participante reserva a los organizadores el derecho a rehusar de su participación en ella.**