



# A.D. GRUPO MONTAÑA PEGASO



## MONTAÑISMO

### Invernal Peña Negrilla

### 25 al 26 Enero de 2025

#### CONTEXTO GEOGRÁFICO

Su carácter de montaña aislada entre el valle del Ebro y la meseta castellana, unido a su elevada altitud y especial orientación le confieren unas características especiales, a caballo entre el mundo eurosiberiano propio de regiones del norte de Europa y el cálido y seco mediterráneo.

Las laderas orientadas al norte interceptan las masas de aire húmedo creando un ecosistema único en la región.

Actualmente el Parque natural del Moncayo cuenta con 11.144 Hectáreas de los términos municipales de Añón, Calcena, Litago, Lituénigo, Purujosa, San Martín de la Virgen del Moncayo, Talamantes, Tarazona y Trasmoz.

El Moncayo es la máxima altura de la Cordillera Ibérica (2.373 m)

#### MORFOLOGÍA

Las formaciones rocosas están modeladas por procesos erosivos glaciares y periglaciares (circos, morrenas y derrubios) que han dejado su huella en el paisaje destacando los circos de San Miguel, San Gaudioso y Morca.

#### GEOLOGÍA

En este sector nos encontramos un núcleo de materiales antiguos, cuarcitas y pizarras del Paleozoico sobre el que se depositaron otros materiales más recientes como areniscas y lutitas de la Era Mesozoica.

La zona Sur presenta una proporción de rocas calizas más blandas que conforman barrancos, simas, cuevas, etc.

Un lapiaz, lenar o pavimento de caliza es una zona o superficie pétreo irregular de rocas carbonáticas o evaporíticas modeladas por la disolución química y el hielo con múltiples surcos, orificios y aristas agudas. Su génesis se produce por la disolución superficial de la caliza afectada por agua de escorrentía o almacenada superficialmente en puntos donde la microtopografía permite una mejor retención o canalización del agua.

o la humedad. En algunos casos los lapiazes pueden alcanzar importantes dimensiones constituyendo macrolapiazes que definen paisajes conocidos popularmente como "ciudades encantadas", como es el caso del Mar de Piedra, en la Ciudad Encantada de Cuenca

## CLIMA

Sus peculiaridades son veranos suaves y cortos, con alguna precipitación de carácter tormentoso, e inviernos largos y fríos.

## FLORA

La cara Norte del Moncayo es un ejemplo de disposición en pisos altitudinales en función de requerimientos de humedad y temperatura. En la parte inferior encontramos los encinares que dan paso progresivamente a rebollares, hayedos y abedules. En los claros es común la presencia de acebos y matorrales de brezo.

Enlazando aparecen los pinares de repoblación que con la actividad de carboneo y pastoreo extensivo en el siglo XIX fueron dejando libres partes importantes de monte. Con los años se han ido realizando plantaciones de pino silvestre y por encima de los 1700 m de pino negro con el fin de recuperar las formaciones autóctonas.

En la zona Sur aparecen los encinares y su matorral asociado de coscojas, aliagas, tomillos y romeros. Los arces, quejigos y endrinos aportan un brote de color en los recodos y laderas más húmedos.

Más arriba destacan los sabinas rastreros así como poblaciones de pino laricio y pino rodeno.

## FAUNA

Esta ligada al tipo de masa arbórea destacando aves como el carbonero común, petirrojo, águila real y azor el zorro, la garduña y el tejón así como especies cinegéticas (jabalí, corzo)

Las colonias de murciélagos así como anfibios (*Triturus marmoratus*) y reptiles tienen especial importancia.

## OTROS VALORES ETNOGRÁFICOS, HISTÓRICOS O CULTURALES

La sorprendente presencia del 'tótem' Moncayo, al borde de la ribera del Ebro, fue motivo de fascinación y adoración para las gentes del entorno. Por eso, la montaña generó explicaciones mitológicas que ayudaran a justificar ese capricho geológico. Una de ellas es una leyenda apócrifa que cuenta cómo Caco robó a Hércules su carro de bueyes, que escondió en una cueva de la zona. Tras descubrir Hércules el robo de su amigo Caco, los dos gigantes de la mitología greco-romana se enzarzaron en una violenta lucha. De la magnitud de la pelea, de las piedras que se tiraron, de los arañazos y golpes lanzados por ambos, surgió el agreste paisaje de la comarca, el nacimiento de ríos y arroyos, la aparición de roquedales y simas. Hasta que el vencedor Hércules colocó una descomunal piedra sobre el enterramiento de Caco. Esa piedra es el Moncayo.

Fue el escritor romántico Gustavo Adolfo Bécquer, en el siglo XIX) quien dio un protagonismo literario de primer orden a la comarca del Moncayo y a otras tierras vecinas de Navarra, Zaragoza y de Soria. Bécquer encontró en el paisaje y en la vida de esta zona el complemento perfecto a su espiritualidad y a sus

inquietudes literarias, que buscaban el misterio, la magia, el relato fantástico, una huida fácil a tiempos ya pasados.

Fruto de esa inspiración, entre otras obras, están sus populares Leyendas, muchas de las cuales están localizadas en paisajes sorianos.

Otro gran atractivo de la localidad gira en torno al poeta romántico Gustavo Adolfo Bécquer, quien pasó largas temporadas en Noviercas, entre 1860 y 1870, en compañía de su esposa Casta Esteban, soriana de Torrubia. Una de sus leyendas, "La corza blanca", aunque situada en Beratón, fue escrita en los días más felices pasados con su mujer en esta población; corría 1863 y vendrían después días de amargura y desencuentro con su esposa que contrastaron con mayor intensidad su obra poética. Otros de sus relatos incluyen referencias al municipio, por lo que Noviercas, además de conservar la casa en que vivió el poeta, también le ha dedicado un museo en un moderno edificio.

La belleza y la fuerza del Moncayo también fue un referente permanente de otro gran poeta, Antonio Machado, al que no le pasaba desapercibida esa mole, que es parte de los horizontes de la capital soriana. "Mira el Moncayo azul y blanco;/ dame tu mano y paseemos", le escribió a su esposa Leonor.

Algunos monumentos de interés son :

#### Iglesia de los Santos Justo y Pastor



Tiene una pila bautismal que consta de una copa en forma troncopiramidal decorada en sus cuatro lados con hojas apalmetadas que rematan en volutas en las esquinas y bolas en el centro. El vaciado superior, donde está el sumidero del agua, adopta una forma avenerada. El pie sobre el que apoya se compone de cuatro fustes abrazados a media altura por una moldura sogueada.

#### Ermita de la Virgen de los Remedios

A finales del siglo X, se produce en esta zona unos hechos históricos que darían base a la leyenda de los siete infantes de Lara. Según ésta, los infantes murieron en una emboscada en los quintos de Araviana. La tradición oral, mantenida hasta ahora, apunta a que sus cuerpos -ya que sus cabezas las llevaron hasta Córdoba- yacían en la ermita de la Virgen del los Remedios.

#### Ermita de la Virgen de la Soledad

#### Ermita de la Virgen de la Blanca

En Noviercas se encuentra el ejemplar mejor conservado de torre fortificada islámica de la comarca. Con una altura de casi 20 metros, de planta cuadrada, sin apenas ventanas, construido con piedra y argamasa, este torreón es una joya en su género. La construcción ha sido transformada en un centro de atención e información para el visitante de la Ruta de los Torreones.



# ITINERARIOS. Mapas y características

**Sábado 25 de Enero**

## Opción A: Cerro San Juan – Moncayo-Peña Negrilla

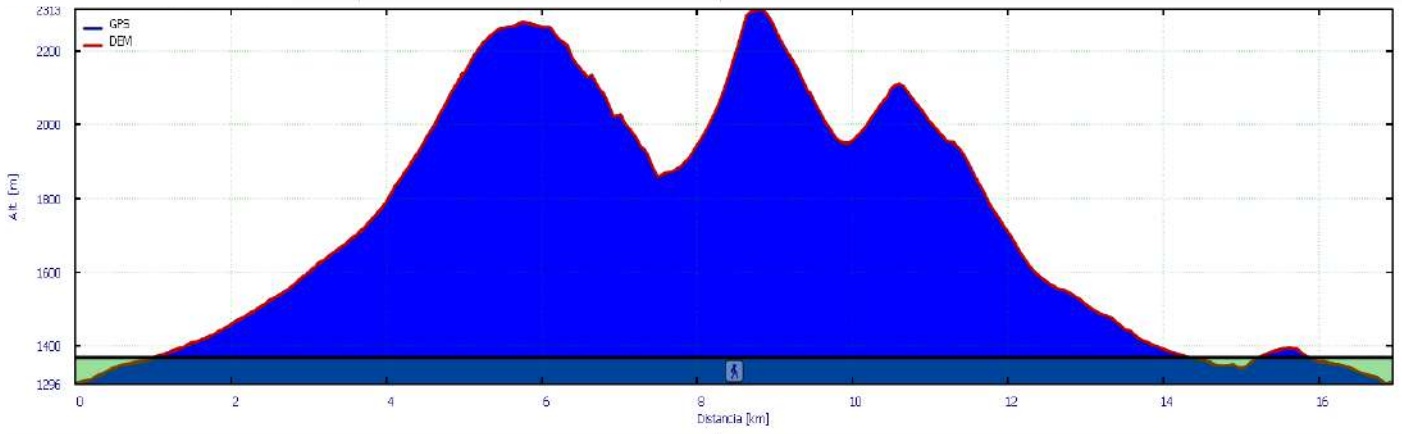


### INFORMACIÓN TÉCNICA Y DE SEGURIDAD

Horarios ruta 	<b>8:00 h</b> (Estimado de marcha efectiva sin paradas) Orto: 8:29 Ocaso: 18:15		
Distancia y desniveles	<b>16,9 km</b>	<b>+ 1645 m</b>	<b>- 1645 m</b>
Tipo recorrido	<b>Circular</b>		
Dificultad	<b>Física</b>	<b>ALTA</b>	<b>Técnica</b> <b>ALTA</b>
<b>M</b>	<b>4</b>	• Peligro de caídas de piedras. Paso por lugares alejados a más de 3 horas	
<b>I</b>	<b>3</b>	• Exige la identificación de accidentes geográficos y de puntos cardinales	
<b>D</b>	<b>4</b>	• Sendas irregulares. Paso por caos de piedras. Pendientes de nieve.	
<b>E</b>	<b>4</b>	• 8 horas de marcha efectiva	
Perfil e	Buena forma física y experiencia en terrenos de alta montaña invernal		
Material obligatorio	<b>Botas de montaña</b> , crampones, piolet, casco, ropa de abrigo y de agua, gafas de sol, material de orientación (GPS y/o mapa y brújula), agua (mínimo 1,5 l), manta térmica.		
Teléfonos emergencias	Emergencias: <b>112</b>	Emisora Club: 144,775 Hz Coordinador/a:	EREIM Tarazona:976199120
Cartografía	Mapas IGN : 0352-1 Y 0352-3 MTN25		








Ascenso: 1645m (100%), Descenso: 1640m (100%)  
Distancia: 16.9km (100%), En Movimiento: 07:57:51h (100%)

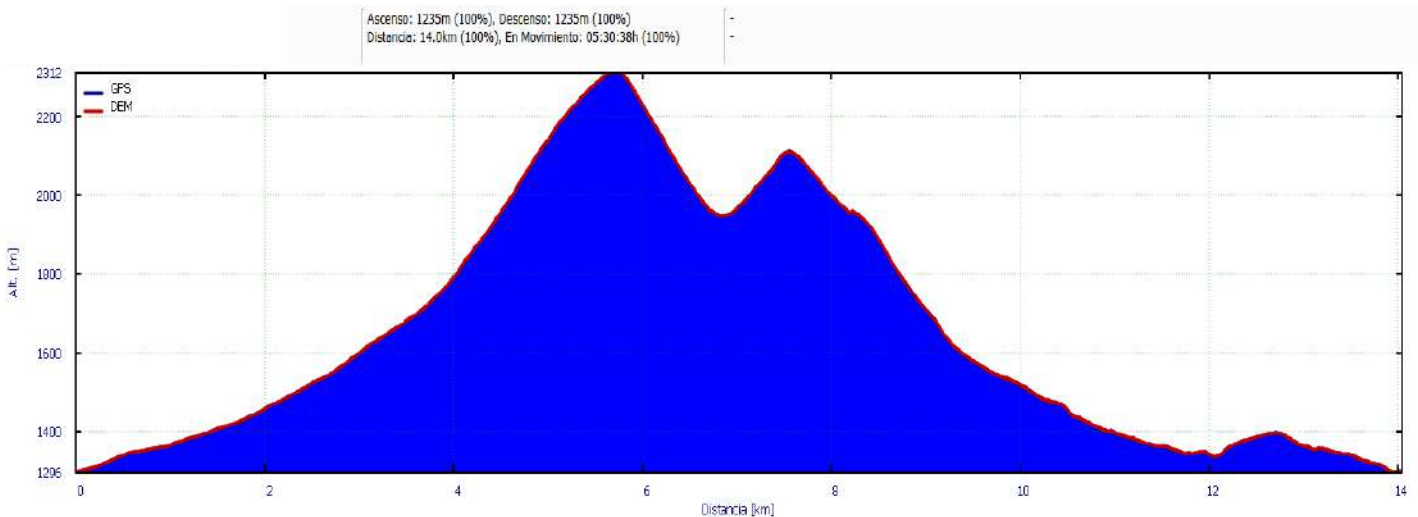


## Opción B: Moncayo- Peña Negrilla



## INFORMACIÓN TÉCNICA Y DE SEGURIDAD

Horarios ruta 	<b>5:30 h</b> (Estimado de marcha efectiva sin paradas) Orto: 8:29 Ocaso: 18:15		
Distancia y desniveles	 <b>14 km</b>	 <b>+ 1235 m</b>	 <b>- 1235 m</b>
Tipo recorrido	 <b>Ida y Vuelta</b>		
Dificultad	<b>Física</b>	<b>MEDIA</b>	<b>Técnica</b> <b>MEDIA</b>
<b>M</b>	<b>4</b>	<ul style="list-style-type: none"> <li>Paso por lugares alejados a más de 3 horas</li> </ul>	
<b>I</b>	<b>3</b>	<ul style="list-style-type: none"> <li>Exige la identificación de accidentes geográficos y de puntos cardinales</li> </ul>	
<b>D</b>	<b>3</b>	<ul style="list-style-type: none"> <li>Sendas irregulares. Paso por pedreras.</li> </ul>	
<b>E</b>	<b>4</b>	<ul style="list-style-type: none"> <li>5:30 horas de marcha efectiva</li> </ul>	
Perfil	Buena forma física y experiencia de haber realizado recorridos similares al descrito		
Material obligatorio	Botas de montaña, ropa de abrigo, piolet, crampones, casco, gafas de sol, material de orientación (GPS y/o mapa y brújula), agua (mínimo 1,5 l), frontal, manta térmica.		
Teléfonos emergencias	Emergencias: <b>112</b>	Emisora Club: 144,775 Hz Coordinador/a: 669171455	EREIM Tarazona : 976199120
Cartografía	IGN : 0352-1 Y 0352-3 MTN 25000		



### Opción A: Cueva de Agreda-Cerro San Juan- Moncayo- Peña Negrilla

Salida junto al bar de Cueva de Ágreda para tomar el camino del Prado de la Cruz dejando junto al río una fuente a nuestra derecha. El ascenso se hace por el GR-86 que sube por el barranco del Colludillo. Vamos paralelos al río hasta alcanzar un manantial. La última parte es por las piedras del cauce seco del barranco por lo que en invierno debemos ir con precaución si baja con agua y buscar la mejor alternativa. Con la cima del Moncayo a la vista progresamos hacia la derecha para alcanzar el cerro de San Juan y acometer la bajada hacia el monasterio. **¡Ojo con las placas de hielo y en particular el tramo de la escupidera!** Ya bajo giramos a la izquierda para acceder al circo de San Miguel y buscar la subida más favorable por la canal. ¡Ojo con las placas de hielo y la presencia de ventisca!

Una vez alcanzada la cumbre del Moncayo seguimos el recorrido de la opción B.



### Opción B: Cueva de Agreda- Moncayo- Peña Negrilla

Salida junto al bar de Cueva de Ágreda para tomar el camino del Prado de la Cruz dejando junto al río una fuente a nuestra derecha. El ascenso se hace por el GR-86 que sube por el barranco del Colludillo. Vamos paralelos al río hasta alcanzar un manantial. La última parte es por las piedras del cauce seco del barranco por lo que en invierno debemos



ir con precaución si baja con agua y buscar la mejor alternativa. Ya con la cima del Moncayo a la vista progresamos por la ladera hasta alcanzar la cumbre. Desde allí bajamos al Collado de Castilla para afrontar la subida a Peña Negrilla. Desde allí bajamos al refugio a 1960 metros para continuar por la margen derecha del barranco del Mendrugillo monte a través (ojo no hay sendero pero está limpio de maleza). Se gira a la izquierda antes de llegar a canto Hincado teniendo monte sin árboles a un lado y pinos al otro. Llegamos al Barranco del Royo donde alcanzamos el PR que nos lleva a Cueva de Agreda.

**EN CASO DE CONDICIONES ADVERSAS LAS RUTAS PUEDEN SER ACORTADAS O SUSPENDIDAS**

## ***Domingo 26 Enero***

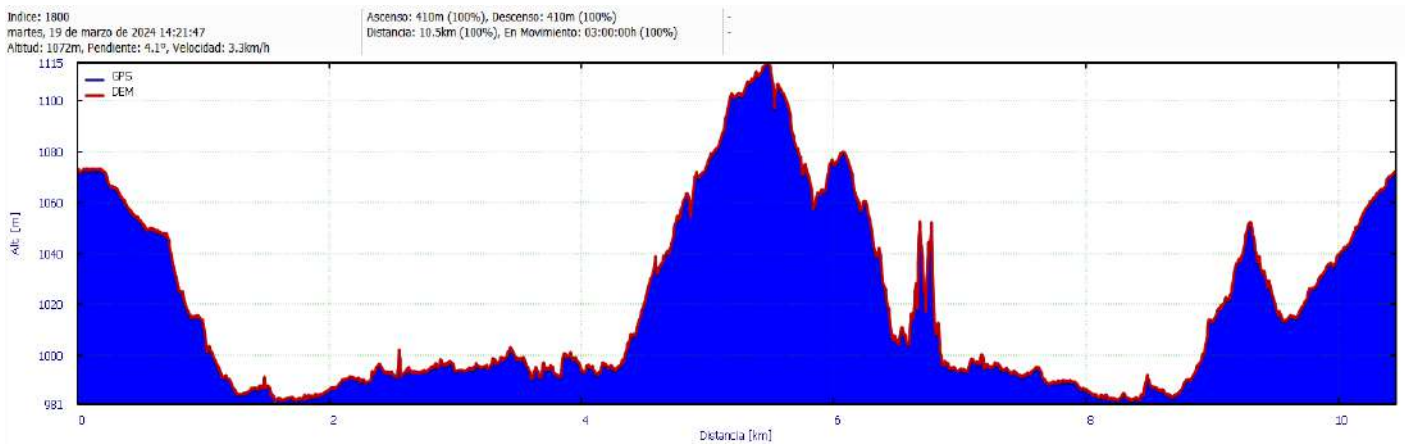
### **Opción A:**

**En caso de condiciones favorables se plantearía la posibilidad de realizar parte de la ruta del sábado para realizar prácticas invernales (Detención con piolet, progresión en pendiente asegurado, etc.) en alguna ladera nevada o alguna canal en cara norte.**









## DESCRIPCIÓN DE LAS RUTAS

**Opción A:** En función de condiciones del medio el día de actividad.

### Opción B: Barranco del Rio Dulce

El barranco del río Dulce es un profundo cañón muy cercano a la población de Sigüenza. Sorprende por su tamaño y su relieve agreste ya que está rodeado de amplios páramos que se extienden por este extremo de la provincia de Guadalajara.



Este recorrido circular te descubre el paraje más abrupto del Parque, la Hoz de Pelegrina, con sus agujas, torres, ciudades encantadas, arcos de piedra, cascadas, etc. Se inicia la ruta en el mirador de Pelegrina a un kilómetro del pintoresco pueblo de Pelegrina, se recomienda visitar su iglesia románica y castillo, donde tomaremos la pista que desciende del pueblo hasta el río, continuando por la orilla durante 1,5 km hasta la caseta donde Félix Rodríguez de la Fuente guardaba el material de filmación. A partir de entonces se convierte en una senda que a los 2 km cruza el río por unas pisas de piedras (en época de fuertes crecidas o con heladas nos tendremos que dar la vuelta).

El regreso por la otra orilla se realiza por una senda más abrupta hasta el puente de madera que enlaza con la pista inicial. En este punto, se enlaza con la Ruta del Gollorio, la cascada. Ruta circular por la Hoz de Pelegrina (Guadalajara).

El tramo más espectacular y más conocido del barranco es el que existe río arriba de la localidad de Pelegrina. Es un tramo corto de unos 3 kilómetros de longitud donde el río traza varias hoces muy vistosas. En la ruta de hoy recorreremos esta zona trazando una circular que discurre por encima del cañón y por el fondo del mismo. Este lugar es bastante conocido por ser el entorno donde Félix Rodríguez de la Fuente grabó muchos de sus documentales sobre fauna ibérica. Un mirador y un refugio en la zona llevan su nombre en su honor. Es una ruta muy sencilla y con desnivel suave que nos llevará poco más de 2 horas y que nos puede ayudar a complementar una visita a la medieval población de Sigüenza.



# NORMAS DE SEGURIDAD Y ADVERTENCIAS

- **El/la participante en la actividad, al realizar la inscripción, declara poseer la capacidad físico-técnico-deportiva adecuada para la realización de la misma.**
- Según la longitud, condiciones naturales de algunas de las rutas o la meteorología imperante, la realización, o cambios, de los itinerarios programados estará sujeta a la decisión de los organizadores (coordinador/a y/o responsables de seguridad) que informarán a los/as participantes, antes o durante la actividad, si esta se podrá realizar o no bajo el amparo del Club. **ESTE PUNTO ES ESPECIALMENTE IMPORTANTE EN ACTIVIDADES INVERNALES**
- No se debe iniciar la marcha hasta que el/la coordinador/a lo indique.
- **Ningún/a participante debe realizar recorridos no previstos**, si así lo decidiera debe comunicar, a los/as responsables de la actividad, su decisión de apartarse del programa y asumirá todas las consecuencias de su decisión.
- Todos los grupos deben contar, al menos, con mapa, brújula, altímetro (o GPS) y emisora.
- El no llevar el equipo necesario (ropa, gafas, comida, bebida, protección solar,) puede convertir una salida clasificada como fácil en muy difícil, dependiendo de las condiciones meteorológicas u otras que puedan presentarse.
- Cada participante deberá consultar la previsión meteorológica el día anterior a la salida.
- Cada participante debe conocer los datos y características de la ruta a realizar y, en función de ellos, su propia capacidad para realizarla.
- Los/as participantes deben contar con la destreza y formación suficientes para el tipo de recorrido propuesto.
- Si durante la marcha algún/a participante sufre un percance o se encuentra mal, debe comunicárselo a los/as organizadores/as (coordinador/a) o, de no ser posible, a cualquier integrante de la marcha, ya que es la única forma de poder ayudarle antes de que se pueda producir un accidente.
- Todo/a participante en la marcha, por el hecho de formar parte de un grupo adquiere la obligación de comunicar a los organizadores cualquier incidente que observe y que, a su entender, pueda suponer un peligro para cualquier persona. También debe colaborar, en la medida de sus posibilidades, en el auxilio de cualquier integrante del grupo.
- Todo/a participante deberá ir provisto del material designado como obligatorio para el desarrollo de la actividad, en adecuado estado para su uso y poseyendo los conocimientos necesarios para su correcta utilización.
- **El notorio incumplimiento de estas premisas por parte de algún participante, otorga a la organización el derecho de excluirle de participar.**



## LOGÍSTICA. Transporte. Precios. Inscripciones

### ALOJAMIENTO

Albergue La Arboleda (18 Plazas): Literas con mantas. Necesario saco sábana y toallas.  
Desayunos y cenas en bar restaurante del Pueblo.

Viernes 24 de Enero	Sábado 25 de Enero	Domingo 26 de Enero
Llegada a destino	Desayuno	Desayuno
<b>Cena no incluida</b>	Cena	
Pernocta	Pernocta	

**El/la coordinador/a gestionará la ubicación dentro del albergue.**

### TRANSPORTE

El viaje desde Madrid se hace en coches particulares. El coordinador pondrá en contacto a los participantes para utilizar la mínima cantidad de vehículos necesaria.

**Tanto si vas a aportar vehículo para llevar a otros/as socios/as como si no, por favor, publícalo en la sección de la web habilitada a tal uso, a modo de facilitar el trabajo del/a coordinador/a y de los/as otros/as participantes.**

### PRECIOS

- Colaboradores o coordinadores **federados** (con Licencia B o superior): 45 €.
- Colaboradores o coordinadores **no federados** (con Licencia A o inferior): 51 €.
- No colaboradores o coordinadores **federados (con licencia b o superior)**: 53 €.
- No colaboradores o coordinadores **no federados** (con licencia A o inferior) 59 €.

Los **gastos por compartir vehículo se abonarán aparte**, siguiendo el modelo establecido en el punto 6.3 de nuestro [Protocolo de participación](#).

### INSCRIPCIONES

Directamente en la [web del club](#). A partir del (**fecha de inscripción**).

**PAGO:** Precio total mediante tarjeta a través de la web del club.

**De no hacerse efectiva esta cantidad en el plazo de 6 horas posteriores al apunte, la inscripción se considerará anulada.**

## ANULACIONES

**PLAZO DE CANCELACIÓN:** Hasta 5 días antes.

**COSTE DE CANCELACIÓN:**

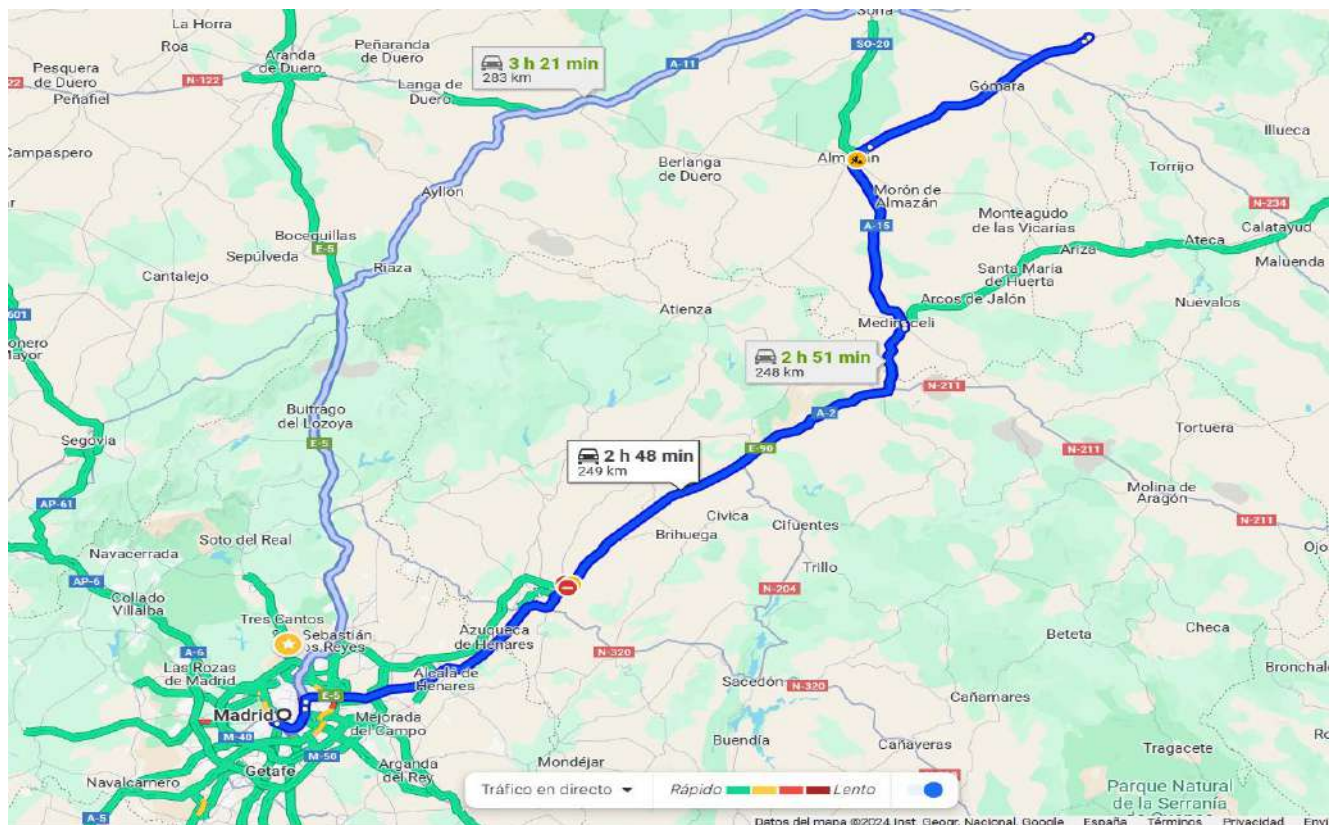
**En los últimos 5 días antes de la actividad y salvo causa justificada se abonará el 50% de la actividad.**

## COORDINADOR/A

**JOSE ANTONIO HERRERA.** Tél: 669171455 Correo electrónico: [chenchoah@gmail.com](mailto:chenchoah@gmail.com)

## CÓMO LLEGAR

Desde Madrid la Ruta más rápida es por la A2 desviándose a la altura de Medinaceli dirección Almazán.



## CREDITOS

<https://alberguelarboleda.es/>