



A.D. GRUPO MONTAÑA PEGASO



SENDERISMO

Acantilado de Gipuzkoa dos 15-16-17 de mayo de 2026

CONTEXTO GEOGRÁFICO

Gipuzkoa (Comunidad Autónoma del País Vasco) se halla situada en el extremo este del mar Cantábrico y limita con el departamento francés de Pirineos Atlánticos al noroeste, con Navarra al sur y al suroeste, con Bizkaia al oeste, con Alava al suroeste y con el Golfo de Vizcaya al norte. Presenta una orografía muy accidentada al encontrarse en la unión de la Cordillera Cantábrica al oeste y los Pirineos al este. Es la segunda provincia más montañosa de España atendiendo al desnivel del terreno.

MORFOLOGÍAGEOLOGÍA

La costa Vasca designa el tramo litoral del mar Cantábrico y el Golfo de Vizcaya que limita por el oeste con Cantabria y las Landas al norte. Se sitúa en el norte de España y en el extremo suroeste del litoral francés. Extiende entre Bizkaia y Gipuzkoa (Comunidad Autónoma del País Vasco) y Labort (Departamento de Pirineos Atlánticos en la región de Nueva Aquitania), desde la punta Covarón (Musques) hasta la desembocadura del río Adur (Anglet). El mar Cantábrico y los Pirineos hacen de telón de fondo en un paisaje con todas las tonalidades del verde, escarpadas costas de rías cortas y sierras de hayedos y robles. La geología del Geoparque de la Costa Vasca es muy variada y relativamente sencilla de entender. Desde el punto de vista científico el flysch de Zumaia es su gran bandera. Su relevancia internacional ha sido reconocida por la UNESCO la Unión Internacional de Ciencias Geológicas (IUGS). Comprende dos terrenos geológicos distintos: la costa, caracterizada por escarpados acantilados de flysch del Cretácico Superior al Paleógeno y las colinas montañosas, caracterizadas por la piedra caliza que ha dado lugar a paisajes kársticos de Jaizkibel.

CLIMA

La vertiente atlántica a la que pertenece la costa Gipuzkoana presenta un tipo de clima mesotérmico, moderado en cuanto a las temperaturas, y muy lluvioso. Se denomina clima templado húmedo sin estación seca o clima atlántico. La temperatura media ronda los 12,5 grados C, sin variaciones bruscas de temperatura debido a la gran influencia termorregula que ofrece el mar.

FLORA

En los acantilados costeros las plantas han tenido que adaptarse a lo largo del proceso evolutivo de las duras condiciones del viento, salinidad, pendiente y poco sustrato disponible para sus asentamientos. Son estas duras condiciones las que han marcado el proceso. Plantas como el hinojo marino o en la zona de los acantilados, la armeria euscadiensis, una planta que sólo crece en algunas zonas del litoral gipuzkoano, adornan este relieve. Otros de sus ecosistemas notables son el melojar o bosque de roble pirenaico, el bosque termófilo que se desarrolla debido a las condiciones microclimáticas de la zona y las turberas ácidas de esfagnos, cuya población es una de las más meridionales de Europa.

FAUNA

La costa de Gipuzkoa es un lugar estratégico para las aves marinas en sus migraciones. Sus costas y acantilados albergan roqueros, cormoranes, alcatraces, frailecillos o araos, así como una de las mayores colonias de gaviota patiamarilla y gaviota sombría del litoral cantábrico. Además, y por si fuera poco, también está considerada reserva marina. Las calas que saltean el recorrido que transcurre pegado a la costa son dignas de una isla paradisíaca. Su inaccesibilidad es más que un impedimento una bendición para las especies que habitan en sus aguas. Esta parte del litoral es uno de los ecosistemas mejor conservados del continente. Muchas especies de crustáceos, bivalvos, peces, equinoideos, asteroides, algas y cefalópodos las pueblan. Otros las visitan periódicamente en busca de cobijo y alimento, como es el caso del delfín mular o el delfín común.

OTROS VALORES ETNOGRÁFICOS, HISTÓRICOS O CULTURALES

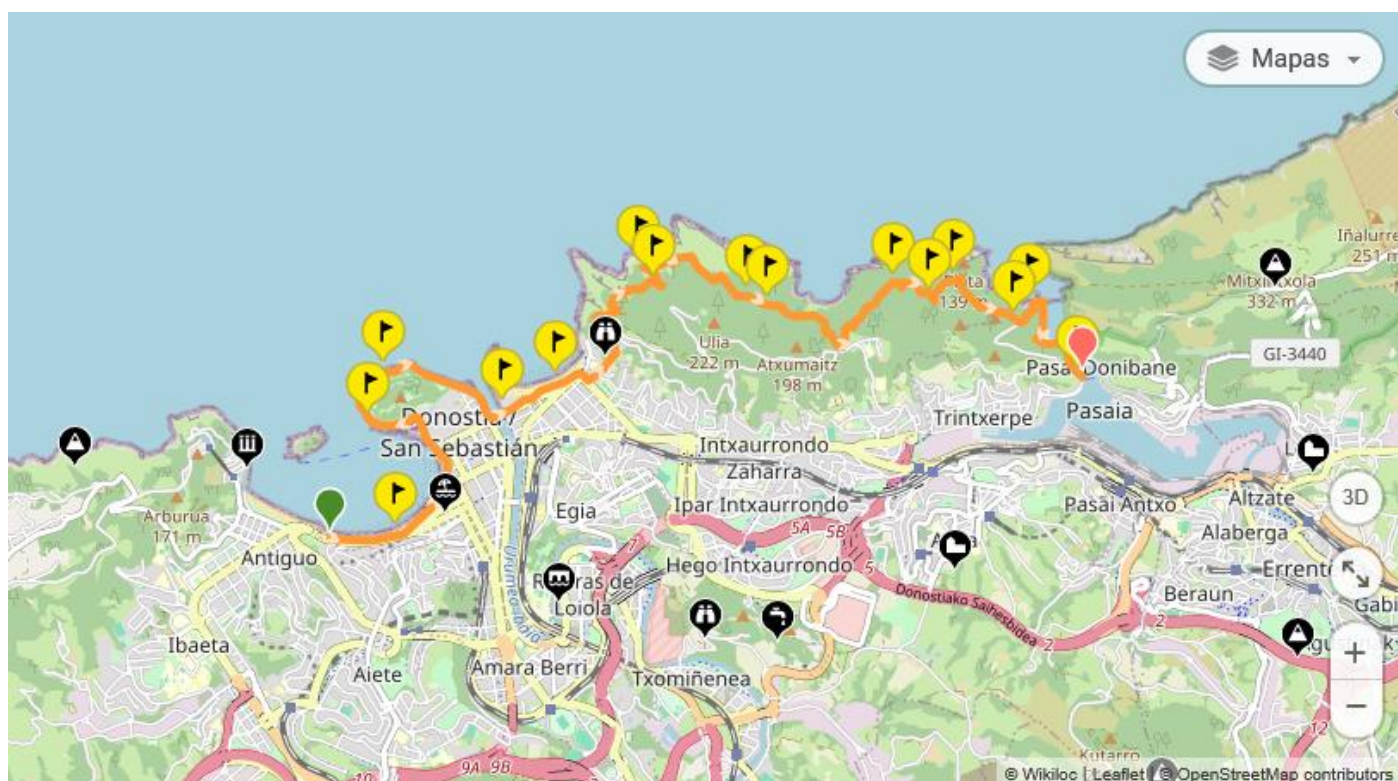
No creo necesario trasladar aquí (por ser sobradamente conocidos, y no siempre para bien) una descripción ni siquiera breve de aquellos rangos históricos, etnográficos, antropológicos, sociológicos, socioeconómicos o culturales relacionados con la zona donde se desarrollará la actividad. Recordar, si acaso, que comenzaremos el viernes 15 un recorrido al principio urbano por Donosti (paseo marítimo, puerto, Paseo Nuevo, Kursaal) y luego seguiremos por el monte Ulija siguiendo el GR hasta Pasaia San Pedro donde, quien lo desee, puede cruzar la ría en barco hasta el puerto de San Juan, uno de los más bonitos y visitados del litoral; quedando la tarde para disfrutar de las delicias gastronómicas, las calles y el ambiente de Donostia. El sábado 16, también desde Donosti, saldremos hacia el monte Igueldo desde la playa de Ondarreta hasta el pueblo del mismo nombre y continuar hasta Orio y su desembocadura, para terminar en Zarauz, localidad donde existe una de las playas más visitadas del litoral. El domingo 17 saldremos de Zarauz hasta Getaria (otro de los pueblos-joya de Euskadi) por donde pasaremos por su casco antiguo con vistas al famoso Ratón de Getaria hasta Zumaia donde, en un alto se encuentra la ermita de San Telmo (famosa por la celebre boda en la película "Ocho apellidos vascos", con unas vistas espectaculares a los fiysch. Resumiendo, realizaremos durante tres días un recorrido por algunos de los más hermosos lugares de la costa cantábrica, pasando por localidades de gran belleza, y una ciudad emblemática: Donostia. Aquellos que participamos en la anterior edición de Acantilados de Gipuzkoa, completaremos de esta manera la totalidad de la costa gipuzkoana.

ITINERARIOS. Mapas y características

INFORMACIÓN TÉCNICA Y DE SEGURIDAD

Viernes 15 de mayo

Donostia – Monte Ulia – Pasaia

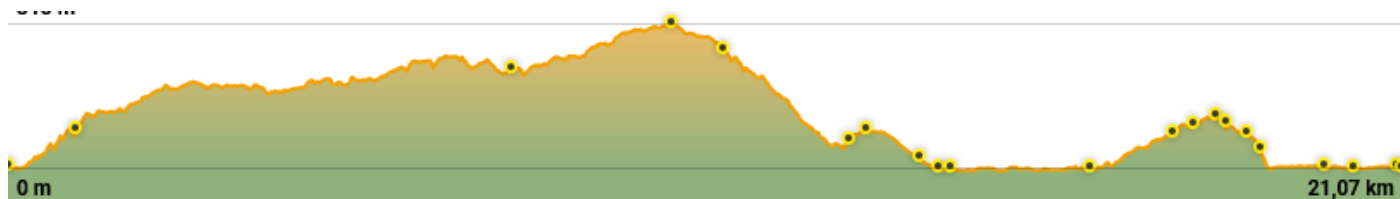







Horarios ruta 	4:30h (Estimado de marcha efectiva sin paradas) Orto: 6:50 . Ocaso: 20:56 .		
Distancia y desniveles	12,5km	+ 320 m	- 327 m
Tipo recorrido	Ida. (Vuelta en transporte público).		
Dificultad	Física	MEDIA	Técnica BAJA
M	3	<ul style="list-style-type: none"> • Peligro de caída al vacío. Peligro de caídas de piedras. Paso por neveros 	
I	2	<ul style="list-style-type: none"> • Exige la identificación de accidentes geográficos y de puntos cardinales 	

D	2	<ul style="list-style-type: none"> • Sendas irregulares. Necesario el uso de las manos. Paso por caos de piedras.
E	2	<ul style="list-style-type: none"> • 4:30 horas de marcha efectiva
Perfil e	Buena forma física y experiencia en terrenos de alta montaña	
Material obligatorio	Botas de montaña, Casco, piolet y crampones ,ropa de abrigo y de agua, gafas de sol, material de orientación (GPS y/o mapa y brújula), agua (mínimo 1,5 l).	
Teléfonos emergencias	Emergencias: 112	Emisora Club: 144,775 Hz Coordinador: Pedro Rosado Casero Teléfono: 610437691
Cartografía		

Sábado 16 de mayo

Donostia – Igeldo – Orio - Zarauz



Horarios ruta 	5:30 h (Estimado de marcha efectiva sin paradas) Orto: 6:50 Ocaso: 20:56		
Distancia y desniveles	 21,07km	 + 564 m	 - 562 m
Tipo recorrido	 Ida. (Vuelta en transporte público).		
Dificultad	Física	MEDIA	Técnica BAJA
M	3	<ul style="list-style-type: none"> • Paso de torrentes sin puentes. 	
I	2	<ul style="list-style-type: none"> • Caminos señalizados. 	
D	2	<ul style="list-style-type: none"> • Sendas irregulares. Paso por pedreras. . 	
E	3	<ul style="list-style-type: none"> • 5:30 horas de marcha efectiva 	
Perfil	Buena forma física y experiencia de haber realizado recorridos similares al descrito		
Material obligatorio	Botas de montaña, ropa de abrigo y de agua, gafas de sol, material de orientación (GPS y/o mapa y brújula), agua (mínimo 1,5 l), frontal, manta térmica..		
Teléfonos emergencias	Emergencias: 112	Emisora Club: 144,775 Hz	Coordinador: Pedro Rosado Teléfono: 610437691
Cartografía			

Domingo 17 de mayo
Zarauz – Getaria – Zumaia

HORARIO RUTA: **4h** (Esimado de macha efectiva sin paradas)

Orto: **6:50** Ocaso: **20.56**

DISTANCIA Y DESNIVELES: **14.46KM +240M -213M**

TIPO RECORRIDO: **Ida. (Vuelta en transporte público)**

DIFICULTAD: **Física: BAJA. Técnica: BAJA.**

M 3

I 2

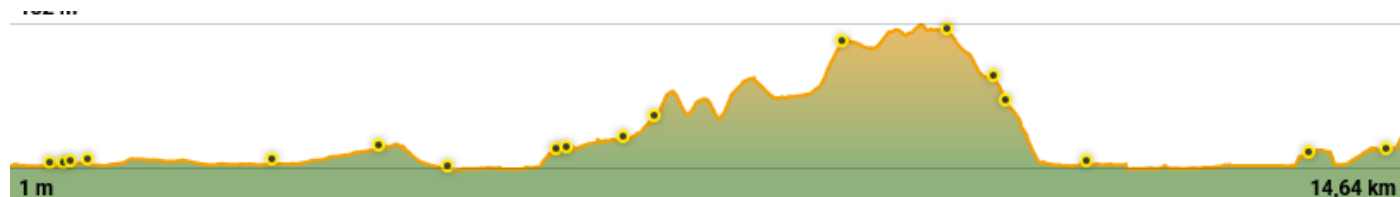
D 2

E 2 (4H de marcha efectiva)

PERFIL: Buena forma física y experiencia de haber realizado recorridos similares al descrito.

MATERIAL OBLIGATORIO: Botas de montaña, ropa de abrigo y de agua, gafas de sol, material de orientación (GPS y/o mapa y brújula) agua (mínimo 1,5L), frontal, manta térmica...

TELÉFONOS EMERGENCIA: Emergencias **112** Emisora Club: 144,775Hz. Coordinador Pedro Rosado.
Teléfono: 610437691



DESCRIPCIÓN DE LAS RUTAS.

Donostia - Monte Ulia - Pasaia

Salimos del barrio del Antiguo por la playa de Ondarreta hacia la playa de la Contxa y el puerto pesquero, para alcanzar el Aquarium y por unas escaleras laterales llegar hasta el Paseo Nuevo por el que bordaremos todo el monte Urgull cara al mar. Después de caminar unos 4 kilómetros nos encontraremos en el puente del Kursaal por el que atravesaremos el Urumea para ya en el barrio de Gros dirigirnos hacia la playa de la Zurriola.



En la trasera de la Ikastola Mariaren Bihotza, justo en el cruce del paseo de la Zurriola con la Avda. de Navarra nos encontraremos con las señales blanquirojas de la GR-121 que nos van a acompañar durante todo el camino hasta Pasaia. El comienzo es una empinada cuesta hormigonada hacia el monte Ulia. Desde ella tendremos unas bonitas vistas de las tres playas de la bahía y todo el paisaje urbano de Donostia. Poco después se

convierte en un camino de tierra, bordeando el pinar, por el que en unos 15 minutos alcanzamos la fuente de la Kutraia.


El camino ancho y bien marcado continúa entre pinos y helechos para descender hasta una carretera asfaltada que atravesamos y ascender, siempre por media ladera del monte Ulia, hasta encontrarnos con los restos de un antiguo acueducto. De aquí nos dirigimos hacia el faro de la Plata que oteamos al fondo con vistas a la costa y el monte Jaizkibel enfrente.

Una vez en la explanada del faro tomamos la carretera asfaltada que desciende hacia Pasaia para después caminar unos 600 metros por ella, tomar la senda que sale a nuestra izquierda para descender por unas escaleras hasta el faro de Senokozulea. Nos encontramos en la bocana del pueblo de Pasaia. Bordeamos la ría nos dirigimos hasta el embarcadero de San Pedro donde finalizamos esta etapa.



Bocana del puerto de Pasaia

Donostia - Igeldo - Orio - Zarauz



Comenzamos como el día anterior desde la playa de Ondarreta en el barrio del Antiguo. Ascendemos por el monte Igeldo hasta el pueblo del mismo nombre, y desde aquí va en un ascenso moderado en todomas ya en un ascenso muy moderado en todo momento en dirección oeste hasta Orio, el cual cruzamos. Desde Orio, pasando por la Ermita de San Martin de Tours, subimos a Talamendi y desde el Camping pegado en todo momento al mar con unas vistas preciosas bajamos hasta el campo de golf de Zarauz por un lado y la playa por el otro llegamos

hasta Zarauz, concluyendo la etapa. Nota: La traza sigue en todo momento el GR-121.



Zarauz – Getaria - Zumaia



Salimos de Zarauz y tomamos el paseo marítimo que nos lleva de Zarauz a Getaria, siguiendo siempre el Camino de Santiago y el GR-121 que coinciden. Atravesamos Getaria por su casco histórico y seguimos por pistas agrícolas sin perder la senda bien trazada con las señales del GR hasta Zumaia. Es una ruta fácil y sin ninguna dificultad.



NORMAS DE SEGURIDAD Y ADVERTENCIAS

- **El/la participante en la actividad, al realizar la inscripción, declara poseer la capacidad físico-técnico-deportiva adecuada para la realización de la misma.**
- Según la longitud, condiciones naturales de algunas de las rutas o la meteorología imperante, la realización, o cambios, de los itinerarios programados estará sujeta a la decisión de los organizadores (coordinador/a y/o responsables de seguridad) que informarán a los/as participantes, antes o durante la actividad, si esta se podrá realizar o no bajo el amparo del Club.
- No se debe iniciar la marcha hasta que el/la coordinador/a lo indique.
- **Ningún/a participante debe realizar recorridos no previstos**, si así lo decidiera debe comunicar, a los/as responsables de la actividad, su decisión de apartarse del programa y asumirá todas las consecuencias de su decisión.
- Todos los grupos deben contar, al menos, con mapa, brújula, altímetro (o GPS) y emisora.
- El no llevar el equipo necesario (ropa, gafas, comida, bebida, protección solar,) puede convertir una salida clasificada como fácil en muy difícil, dependiendo de las condiciones meteorológicas u otras que puedan presentarse.
- Cada participante deberá consultar la previsión meteorológica el día anterior a la salida.
- Cada participante debe conocer los datos y características de la ruta a realizar y, en función de ellos, su propia capacidad para realizarla.
- Los/as participantes deben contar con la destreza y formación suficientes para el tipo de recorrido propuesto.

- Si durante la marcha algún/a participante sufre un percance o se encuentra mal, debe comunicárselo a los/as organizadores/as (coordinador/a) o, de no ser posible, a cualquier integrante de la marcha, ya que es la única forma de poder ayudarlo antes de que se pueda producir un accidente.
- Todo/a participante en la marcha, por el hecho de formar parte de un grupo adquiere la obligación de comunicar a los organizadores cualquier incidente que observe y que, a su entender, pueda suponer un peligro para cualquier persona. También debe colaborar, en la medida de sus posibilidades, en el auxilio de cualquier integrante del grupo.
- Todo/a participante deberá ir provisto del material designado como obligatorio para el desarrollo de la actividad, en adecuado estado para su uso y poseyendo los conocimientos necesarios para su correcta utilización.
- **El notorio incumplimiento de estas premisas por parte de algún participante, otorga a la organización el derecho de excluirlo de participar.**

LOGÍSTICA. Transporte. Precios. Inscripciones

ALOJAMIENTO

Albergue UZTARTZA. Herriko Plaza S/N Aduna (Gipuzkoa). En literatas. EL COORDINADOR DISTRIBUIRÁ A SU CRITERIO A LOS PARTICIPANTES EN LAS CUATRO SALAS EXISTENTES EN EL ALBERGUE. Necesario saco. El precio no incluye sábanas ni toallas. Sí incluye mantas. (Si algún participante desea sábanas y/o toallas debe comunicarlo al coordinador para su encargo previo a los responsables del albergue. Precio juego sábanas: 3,9 Eur. Precio toalla: 1,9 Eur.) Existen armarios-taquilla para cada litera, pero hay que llevar candado propio si así se desea. El régimen es de media pensión: desayuno viernes, sábado y domingo; cena viernes y sábado. El albergue dispone de bar y restaurante.

NOTA: El coordinador, a petición de algunos interesados, se ha puesto en contacto con la “Sidrería Zabala” cercana al albergue para contratar el jueves 14 (día de llegada) una cena-sidrería para aquellos que lleguen a tiempo y así lo deseen. Sobre precio, horario y condiciones se informará a su momento. Esta cena no está incluida en el precio de la actividad y se entiende que se pagará aparte, por cada comensal, en la misma sidrería.

Jueves 14 mayo	Viernes 15 mayo	Sábado 16 mayo	Domingo 17 may.
Llegada a destino	Desayuno	Desayuno	Desayuno
Cena no incluida	Cena	Cena	
Pernocta	Pernocta	Pernocta	

El/la coordinador/a gestionará las preferencias a la hora de compartir habitación, en la medida de lo posible.

TRANSPORTE

El viaje desde Madrid se hace en coches particulares. El/la coordinador/a pondrá en contacto a los/as participantes para utilizar la mínima cantidad de vehículos necesaria.

***El precio de la actividad no incluye los parking ni el transporte público necesario para regresar a los coches.**

Tanto si vas a aportar vehículo para llevar a otros/as socios/as como si no, por favor, publícalo en la sección de la web habilitada a tal uso, a modo de facilitar el trabajo del/a coordinador/a y de los/as otros/as participantes.

PRECIOS

- Colaboradores o coordinadores **federados** (con Licencia A ó superior):**110€**.
- Colaboradores o coordinadores **no federados**(con Licencia A ó superior):**119€**.
- Otros**federados**: **122 €**.
- Otros**no federados**(Incluye seguro 3 €/día) **131€**.

Los **gastos por compartir vehículo se abonarán aparte**, siguiendo el modelo establecido en el punto 6.3 de nuestro [Protocolo de participación](#).

INSCRIPCIONES

Directamente en la [web del club](#). A partir del (**20 de abril de 2026 a las 22h**).

PAGO: Precio total mediante tarjeta a través de la web del club.

De no hacerse efectiva esta cantidad en el plazo de 6horasposteriores al apunte, la inscripción se considerará anulada.

ANULACIONES

PLAZO DE CANCELACIÓN: Según Protocolo de participación.

COSTE DE CANCELACIÓN: Según Protocolo de participación.

*Las condiciones de anulación son las definidas en el apartado 7º del Protocolo de participación en actividades.

COORDINADOR/A

Nombre del/a coordinador/a. Pedro Rosado Casero Tél: 610437691 Correo electrónico: antelocasero@gmail.com.

CÓMO LLEGAR

Trayecto desde Madrid hasta Aduna:

- Madrid-Burgos A-1,
- Burgos-Vitoria A-1
- Vitoria - Villabona A-1 salida 443 hacia GI-2631/Villabona/GI-3610/Zizurkil/Aduna/Asteasu.

Tu ubicación

Uztartza Jatetxea-Ater...



4 h 43 min...



Iniciar

Añadir paradas