



# A.D. GRUPO MONTAÑA PEGASO



## MONTAÑISMO

### Trekking Parque Nacional Svaneti (Georgia)

### 27 de julio al 2 de agosto de 2026

#### CONTEXTO GEOGRÁFICO, VALORES ETNOGRÁFICOS, HISTÓRICOS y CULTURALES

**Svanetia** (en georgiano: სვანეთი, Svaneti; en esvano: შუან, šwan) es una región histórica de **Georgia** localizada en el noroeste del país. Está **habitada por los svan**, un subgrupo étnico de los georgianos. Svanetia se considera tradicionalmente dividida en la Baja Svanetia y en la Alta Svanetia, esta última declarada en 1996 **Patrimonio de la Humanidad por la Unesco**, porque «**posee un paisaje de montaña excepcional y numerosas aldeas características de la Edad Media con casas fuertes provistas de torres**».

El paisaje de Svanetia está dominado por montañas de entre 3000 y 5000 metros de altitud. Cuatro de los picos más altos de las **montañas del Cáucaso** se encuentran en la región. De hecho el pico más alto de Georgia, el **monte Shjara (5193 m)**, se encuentra en esta región. Otras montañas en la zona son **Janga** (5059, **Tetnuldi** (4858m) y **Ushba** (4710).



Svanetia es conocida por sus tesoros arquitectónicos y sus pintorescos paisajes. Las **famosas torres** de Svanetia (murkvam), construidas entre los **siglos IX y XII** para la defensa de las familias, son los mayores atractivos turísticos de la región.



Los **svanes**, la población nativa de Svanetia, son un subgrupo étnico de los georgianos. Ellos pertenecen a la **Iglesia Ortodoxa y Apostólica Georgiana**. Ellos son bilingües, hablan el georgiano y el svan que, junto

con el laz, el mingreliano y el georgiano constituyen la familia de las lenguas caucásicas meridionales.



Fuente y más información: [Svanetia - Wikipedia](#)

Unesco – World Heritage: [Upper Svaneti - UNESCO World Heritage Centre](#)

Video documental de Svaneti (52 minutos) : [The wonders of Svaneti - YouTube](#)

Timestamps:

- 0:00 Introduction to Svaneti - The Frozen Land
- 2:15 Tetnuldí Ski Resort and Mount Ushba
- 5:38 Adishi Glacier and Remote Village Life
- 10:10 Mestia - Gateway to Svaneti
- 13:26 Mulkra River and Chalaadi Glacier
- 16:40 Kala Church of St. Quiricus and Julitta
- 18:33 Mount Shkhara - Georgia's Highest Peak
- 20:57 Wildlife - Bearded Vultures and Chamois
- 25:09 Enguri River and the Tower of Love
- 28:48 Ushguli - Europe's Highest Settlement
- 32:17 Lamaria Church and Queen Tamar's Castle
- 34:30 The Greater Caucasus Mountains
- 39:34 Mount Ushba - The Matterhorn of Caucasus
- 42:39 Mazeri Village and Traditional Life
- 45:46 Koruldi Lakes and Alpine Wildlife
- 48:46 Kala Village and Historical Uprising
- 50:05 Tobavarchkhili Lake and Mountain Foxes
- 54:24 Conclusion - The Wonders of Svaneti

**CLIMA**



El clima de Svaneti es húmedo y está influido por las masas de aire que vienen del Mar Negro a lo largo del año. Las temperaturas medias y los niveles de precipitación varían considerablemente con la altitud. Los rangos de precipitación anuales varían entre los 1,000 y los 3,200 mm. La zona con precipitaciones más grandes está en las altas montañas del Cáucaso. La región se caracteriza por nevadas muy intensas en invierno donde los riesgos de avalanchas son muy frecuentes. La nieve llega a cubrir más de 5 metros de altura en algunas áreas. En general, en las regiones más bajas de Svaneti, entre los 800 y los 1200 metros de altitud, se disfruta de largos y cálidos veranos. En altitudes medias (1200-1800 metros sobre el nivel del mar) veranos relativamente templados con inviernos fríos. Por encima de los 2000 metros de altitud los veranos son más cortos y frescos y los inviernos mucho más largos y extremadamente fríos.

## FLORA y FAUNA

La biodiversidad de Svaneti es impresionante:

**Ecosistemas de Bosques Alpinos:** Hogar de una variedad de especies de plantas y animales.

**Fauna:** Gran variedad incluyendo **osos pardos, lobos y rebecos y cabras montesas.**

Flora: destacan las **Flores Alpinas:** Una variedad colorida de especies que florecen en verano.

## ITINERARIOS. Mapas y características

### DESCRIPCIÓN DE LAS RUTAS

#### Resumen del Itinerario :

26 Julio: Kutaisi – Mazeri -Ushba Waterfalls - Ushba Glacier - Mazeri (8 Horas, difícil)

27 Julio: Mazeri – Guli Pass- Koruldi Lakes - Mestia (10 Horas, difícil)

28 Julio: Mestia - Zhabeshi (7 Horas, Media)

29 Julio: Zhabeshi - Adishi (7 Horas, Media)

30 Julio: Adishi -Adishi Glacier – Khalde - Ushguli (7 horas, difícil)

31 Julio: Ushguli – Guri Mountain – Ushguli - Kutaisi (5 horas Hike, difícil)

#### Detalle de las rutas:

26 de Julio. Primer día – Llegada a Kutaisi. Traslado a Mazeri (5 horas de coche aprox).

Al llegar a nuestro alojamiento (a primera hora de la mañana, las habitaciones no estarán disponibles, pero tomaremos un desayuno que nos ayude a reponer fuerzas y podremos descargarnos del peso que no sea necesario para la ruta del día)

Ruta 26.07.2026 **Mazeri- Ushba Waterfalls - Ushba Glacier-Mazeri** (16 km, 8 horas, desnivel +750/-750, Media)

La ruta comienza en la localidad de Mazeri. Seguiremos el curso del río Dolra hacia su nacimiento. El camino atraviesa fuentes termales, una pequeña iglesia en un sitio pintoresco, prados de montaña, y va ascendiendo lentamente a través de un paisaje de bosque alpino de pinos hasta que llegamos al puesto fronterizo donde comienza el último ascenso.



Después de contemplar las cascadas, continuaremos la ruta hasta el glaciar Ushba.

No es un camino largo, pero es bastante complicado. Después de llegar al pie del glaciar iniciaremos el camino de retreso hacia Mazeri, donde cenaremos en nuestra casa rural, y pasaremos nuestra primera noche en Georgia/Svaneti.





Ruta 27.07.2026 Lunes – Segundo día trekking : **Mazeri- Guli Pass – Koruldi Lakes – Mestia** (22 km, +1400/-1600, 8 horas, difícil).

La ruta se dirige a los lagos Koruldi a través del paso de Guli a 2960 metros, lo que pondrá a prueba nuestra resistencia y adaptación al Cáucaso.

Después de atravesar el paso Guli, descendemos a otro valle que nos llevará sin problemas a los lagos Koruldi, rodeados de un relieve grandioso de altas montañas, entre ellos el pico Ushba.

Después de disfrutar del paisaje continuaremos nuestro trekking hacia Mestia.





Ruta 28.07.2026 Martes – Tercer día: **Mestia – Zhabeshi** (16 km, +763/-523, 7 horas, media)

La ruta parte de Mestia para dirigirse a la comunidad de Zhabeshi. Es una ruta sencilla, que sigue una pista y un sendero bien marcado.

**Opción Extra:** Los que se encuentren con fuerzas y no quieran aprovechar el día de menor exigencia, pueden intentar una variante más exigente que no va por pistas sino por senderos por la parte alta del valle. El sendero asciende a través del bosque cerca de la localidad de Lakhiri (una de las aldeas más remotas de Svaneti), antes de comenzar a descender hacia Zhamushi, o continuar hacia el este para conectar con la ruta principal cerca de Chgholashi. Esta opción extra ofrece un entorno más tranquilo, con mejores paisajes pero añade desnivel y algún desafío para encontrar la ruta, ya que no está señalizada.



Ruta 29.07.2026 Miércoles – Cuarto día. **Zhabeshi – Adishi** ( 14 km, +900/-427, 6 horas, media).

Esta es una de las rutas clásicas de Svneti, entre Zhabeshi y Adishi, una ruta por un valle con bonitas vistas panorámicas en constante subida, atravesando prados alpinos, los poblados tradicionales de la zona, por lo que es una de las jornadas más valoradas.

**Opción Extra:** Para aquellos que se les quede corto, existe la opción de ascender hacia una zona alpina abierta, a pies del pico Tetnuldi (a una altitud de 3400m), lo que permitiría disfrutar de unas vistas privilegiadas de la montaña y los glaciares que la cubren. Eso sí, a costa de aumentar significativamente distancia y desnivel.





Ruta 30.07.2026 jueves – Quinto: **Adishi – Chkhutnieri Pass- Khalde – Ushguli** (17km, Difícil).

Partiremos de Adishi remontando el curso del río. A una hora de ruta necesitaremos cruzar el río Adishi. Algunos trekkings organizados lo cruzan en mulas/caballos. Nosotros tendremos que organizarnos para descalzarnos, hacer una cadena humana y ver la forma más segura de atravesar el río y nuestras mochilas. Preguntaremos de todas formas en Adishi y veremos opciones de contratar ayuda para cruzar el río con animales si lo consideramos un riesgo demasiado alto.



Una vez atravesado el río, seguiremos ascendiendo hacia el paso de Chkunderi (2655m). Desde allí disfrutaremos de unas majestuosas vistas panorámicas del glaciar Adishi, lugar adecuado para hacer una parada y tomar los alimentos que porteemos. Acabado el descanso iniciaremos el descenso hacia el valle del río Khaldechala. En unas dos horas aproximadamente llegaremos a la localidad de Khalde.

Desde Khalde a Ushguli existe una pista, que deberíamos seguir otros 8 km aproximadamente, pero quizás podrías negociar un transporte en vehículos que nos acorte las últimas 2h.30 de ruta. (a confirmar durante el viaje)

Ruta 31.07.2026 viernes – sexto día. **Ushguli – Guri Mountain – Ushguli** – Kutaisi (10 km, 5 horas).

La última ruta en Svaneti se podrá hacer sin portar todo el peso, porque será circular desde el alojamiento. Unas 5 horas de ruta para ascender a la montaña Guri, que está cerca de Ushguli. 3 horas de subida aproximadamente y 2 de bajada. Desde la cima tendremos unas fastásticas vistas.

A primera hora de la tarde haremos el traslado hacia Kutaisi (unas 5 horas de coche).

Después de hacer el check-in en el hotel de Kutaisi tendremos la tarde / noche libre. La cena del viernes la haremos por nuestra cuenta, juntos o por grupitos en función de las ganas que tengamos de liarnos o de tener más horas de descanso.





01.08.2026 sabado. **Kutaisi**

Unas horas libres en Kutaisi, que nos permitirá explorar la ciudad y visitar la catedral de Bagrati para aquellos que estén interesados. La catedral se considera una obra maestra de la cultura georgiana y es uno de los emblemas culturales del país.



Al final de la mañana deberíamos partir para Tbilisi. Si vamos en transporte público será directo, unas 4 horas de trayecto (tren o autobús). Si encontramos un transporte privado, antes de llegar a Tbilisi podríamos hacer una parada en Mtskheta que está considerado como la cuna de la espiritualidad cristiana (ortodoxa) de Georgia, que se remonta al siglo IV, en los primeros tiempos del cristianismo en Georgia. Es Patrimonio de La Humanidad. En Mtskheta se encuentra la catedral de Svetitskhoveli, uno de los monumentos religiosos más importantes de Georgia



y el monasterio de Jvari, en la confluencia de los ríos Aragvi y Mtkvari.



02.08.2026 domingo. **Tbilisi**

Domingo para descubrir la parte antigua de la ciudad de Tbilisi, famoso por su barrios antiguos, sus baños de aguas termales, sus calles estrechas y sus casas con balcones de madera que datan del siglo XIX.

Arquitectura medieval que incluye iglesias, pero también museos y la fortaleza.

Cenaremos juntos para despedirnos de Georgia y después de la cena y de recoger nuestras cosas del hotel haremos el traslado al aeropuerto.



## NORMAS DE SEGURIDAD Y ADVERTENCIAS

- **El/la participante en la actividad, al realizar la inscripción, declara poseer la capacidad físico-técnico-deportiva adecuada para la realización de la misma.**
- Según la longitud, condiciones naturales de algunas de las rutas o la meteorología imperante, la realización, o cambios, de los itinerarios programados estará sujeta a la decisión de los organizadores (coordinador/a y/o responsables de seguridad) que informarán a los/as participantes, antes o durante la actividad, si esta se podrá realizar o no bajo el amparo del Club.
- No se debe iniciar la marcha hasta que el/la coordinador/a lo indique.
- **Ningún/a participante debe realizar recorridos no previstos**, si así lo decidiera debe comunicar, a los/as responsables de la actividad, su decisión de apartarse del programa y asumirá todas las consecuencias de su decisión.
- Todos los grupos deben contar, al menos, con mapa, brújula, altímetro (o GPS) y emisora.
- El no llevar el equipo necesario (ropa, gafas, comida, bebida, protección solar,) puede convertir una salida clasificada como fácil en muy difícil, dependiendo de las condiciones meteorológicas u otras que puedan presentarse.
- Cada participante deberá consultar la previsión meteorológica el día anterior a la salida.
- Cada participante debe conocer los datos y características de la ruta a realizar y, en función de ellos, su propia capacidad para realizarla.



- Los/as participantes deben contar con la destreza y formación suficientes para el tipo de recorrido propuesto.
  - Si durante la marcha algún/a participante sufre un percance o se encuentra mal, debe comunicárselo a los/as organizadores/as (coordinador/a) o, de no ser posible, a cualquier integrante de la marcha, ya que es la única forma de poder ayudarlo antes de que se pueda producir un accidente.
  - Todo/a participante en la marcha, por el hecho de formar parte de un grupo adquiere la obligación de comunicar a los organizadores cualquier incidente que observe y que, a su entender, pueda suponer un peligro para cualquier persona. También debe colaborar, en la medida de sus posibilidades, en el auxilio de cualquier integrante del grupo.
  - Todo/a participante deberá ir provisto del material designado como obligatorio para el desarrollo de la actividad, en adecuado estado para su uso y poseyendo los conocimientos necesarios para su correcta utilización.
- **El notorio incumplimiento de estas premisas por parte de algún participante, otorga a la organización el derecho de excluirle de participar.**

## LOGÍSTICA. Transporte. Precios. Inscripciones

### ALOJAMIENTO.

Nos alojaremos en “Guesthouses” en el zona de Svaneti y en hoteles en Kutaisi y Tbilisi. Donde ha sido posible se han reservado habitaciones dobles con dos camas, pero en algunos alojamientos no había otra opción que reservar también habitaciones triples o cuádruples (en algún caso aislado). El coordinador se encargará de la asignación de las habitaciones para intentar repartir el numero de noches en habitaciones múltiples.

Tened en cuenta que somos un grupo numeroso y que la oferta de alojamientos en esta zona un poco remota de Georgia es limitada.

Si queréis tener información más detallada de los alojamientos podéis buscarla en sus webs, o en las plataformas de reserva. Os indico a continuación los alojamientos y los días correspondientes a cada pernocta.



#### Peak Mazeri Guest House

26 jul – 27 jul · 9 habitaciones · Mazeri · Cancelación gratis

Confirmada



#### Ushba House

27 jul – 28 jul · 7 habitaciones · Mestia · Cancelación gratis

Confirmada




#### Guesthouse Tanano/Dodo

28 jul – 29 jul · 7 habitaciones · Zhabeshi · Cancelación gratis

Confirmada





### Lento Kaldani Guesthouse

29 jul – 30 jul · 6 habitaciones · Adishi · Cancelación gratis


Confirmada



### Nizharadze's Tower

30 jul – 31 jul · 6 habitaciones · Ushguli · Cancelación gratis


Confirmada



### Hotel Green Town

31 jul – 1 ago · 9 habitaciones · Kutaisi · Cancelación gratis

Confirmada



### Wine Story Hotel

1 ago – 2 ago · 9 habitaciones · Tiflis · Cancelación gratis

Confirmada

El desayuno lo haremos en las guesthouse donde durmamos. También las cenas, salvo que tengamos que buscar otra opción se alguna guesthouse no puede/quiere ofrecer cena al grupo.

El viernes 31 de julio que llegamos a Kutaisi, la cena será por libre (individual, parejas o grupos más pequeños). Igual el sábado 1 de agosto en Tbilisi. Ambas cenas no están incluidas en el precio del viaje.

La cena del domingo, la haremos todos juntos, también para celebrar el final del viaje y esa cena sí que está incluida.

En la tabla adjunta podéis encontrar información más detallada por día de lo que está incluido en el precio del viaje. Cualquier otro gasto que surja y que no esté detallada en la tabla correrá a cargo de cada participante. Así como las bebidas en las cenas (salvo el agua o bebida que pongan por defecto). Pero cualquier otro tipo de bebida que quiera alguien tendrá que abonarla directamente al establecimiento.

Ninguna comida del medio día esta incluida. En algunos sitios se podrá ir al supermercado y comprar comida durante las rutas. En otros se podrá pedir un “lunch box” en el establecimiento, que tendrá que ser pagado por cada participante directamente al alojamiento.

	Desayuno	Cena	Traslados
Domingo 26 julio	Incluido	Incluido	Incluido (Kutaisi – Mazeri)

Lunes 27 julio	Incluido	Incluido	
Martes 28 julio	Incluido	Incluido	
Miércoles 29 julio	Incluido	Incluido	
Jueves 30 julio	Incluido	Incluido	
Viernes 31 julio	Incluido	<b>NO INCLUIDO</b>	Incluido(Usghusi–Kutaisi)
Sabado 1 agosto	Incluido	<b>NO INCLUIDO</b>	Incluido (Kutaisi -Tiblisi)
Domingo 2 agosto	Incluido	Incluido	Tiblisi - Aeropuerto

**El/la coordinador/a gestionará las preferencias a la hora de compartir habitación, en la medida de lo posible y se encargará de rotar a los participantes en las habitaciones compartidas (triples o cuádruples en los días de Svaneti).**

## TRANSPORTE

Solo existe un vuelo directo España – Georgia, operado por Wizz Air entre Madrid y Kutaisi, que vuela martes y sábados.

Saldremos el sábado 25 de julio, en vuelo directo que aterrizará en Kutaisi el domingo a las 00.05 (5.20 horas de vuelo + 2 horas de diferencia horaria).

¡ Cuidado al reservar el vuelo, tenéis que comprar en ese momento un tipo de asiento que os permita llevar en cabina la mochila! Por defecto, la tarifa más barata solo cubre una pequeña bolsa para meter debajo del asiento.

A fecha 18 de Enero de 2026, el precio del billete de ida a Kutaisi es de 202€





Madrid (MAD) → Kutaisi (KUT)

sáb, 25 jul 2026

UTC+2

16:45


Madrid

dom, 26 jul 2026

UTC+4

00:05

Kutaisi



5h 20m

WIZZ Smart

201,99 €



Bolsa gratuita debajo del asiento  
(40x30x20 cm)

Artículo personal debajo del asiento



Facturación por Internet gratuita  
**entre 30 días y 3 horas antes** de la  
salida del vuelo

La facturación en el aeropuerto tiene un  
coste de 40 €



Selección **gratuita** de asiento  
normal.

Excluidos los asientos de la fila 1 a la 4 y  
asientos con espacio adicional para las  
piernas



Maleta con ruedas **10 kg** a bordo  
55 cm x 40 cm x 23 cm



Embarque prioritario

Sea una de las primeras personas en  
embarcar en el avión



Facturación prioritaria

Mostrador de facturación exclusivo para  
dejar el equipaje más rápido

El regreso, lo haremos el domingo desde Tbilisi. No hay vuelos directos desde Tbilisi a España. La única opción para volar directamente sería esperar al martes y volver a Kutaisi para volver a Madrid.

El grupo volverá a Madrid via Atenas, con Aegean (o con la opción que prefiera cada participante, si esta no es de su agrado).

El billete hay que comprarlo para la fecha 3 de Agosto (despega a las 4.30) y tiene su llegada prevista a Madrid-Barajas el lunes 3 de Agosto a las 12.00

# Tbilisi - Madrid

<

Fri, 31 Jul  
from € 282.40

Sat, 1 Aug  
from € 282.40

Sun, 2 Aug  
from € 282.40

**Mon, 3 Aug**  
from € 169.40

Tue, 4 Aug  
from € 169.40

Wed, 5 Aug  
from € 169.40

Sort by: 

Departure time

Arrival time

Price

Duration

04:30  
TBS  
Flight details

1 stop  
9h 30min

12:00  
MAD  
A3897 A3700  
Operated by: Aegean Airlines

Light  
selected  
€ 169.40  
^

## PRECIOS

- Precio: 500€
- Descuento Colaboradores o coordinadores: **20 €**.
- Billete de Avión y Seguro de Viaje obligatorio pero no incluido en el precio del viaje, cada participante deberá ocuparse de su adquisición.
  - La extensión de la licencia federativa que cubra Georgia también será una opción válida si algún participante la tuviese.

[Protocolo de participación.](#)

## INSCRIPCIONES

Directamente en la [web del club](#). A partir del (**16 de febrero 2026**).

[Protocolo de participación.](#)



**PAGO:** Precio total mediante tarjeta a través de la web del club.

La inscripción se realizará en modalidad “Lista de Espera”.

El coordinador/supervisor validará que los pre-inscritos reúnen las condiciones físicas y la experiencia para realizar el viaje.

Las personas admitidas pasarán a una lista provisional.

Para formalizar la inscripción los candidatos deberán:

- 
1. Formalizar el pago al club
  2. Comprar el billete de avión (ida y vuelta) y enviar copia al coordinador
  3. Comprar Seguro de Viaje que cubra rescate y servicios médicos en Georgia y enviarlo al coordinador.
- 

El incumplimiento de alguna de las 3 condiciones anteriores hará que se cancela la preinscripción y la plaza se ofrezca a la primera persona de la lista de espera

---

## ANULACIONES

**PLAZO DE CANCELACIÓN:** Especificar el plazo de cancelación previo necesario sin coste para el/la socio/a.

**COSTE DE CANCELACIÓN:** Especificar precio de cancelación para el/la socio/a fuera del plazo contemplado sin coste contemplado.

Las condiciones de anulación son las definidas en el apartado 7º del Protocolo de Participación en Actividades.

---

## COORDINADOR/A

**Pepe Ferreiro.** Tél: 609142398. Correo electrónico: ferreiroarguelles@gmail.com