

MEMORIA DE ACTIVIDAD

YESTE26: PICO MENTIRAS-MONTE ARDAL-PUENTE VIZCAINO

Sección de Montaña

DATOS PRINCIPALES

Fecha: Del 28 de Febrero al 01 de Marzo de 2026

Lugar de realización: Yeste, Sierra del Segura

Número de participantes: 40

Transporte: Vehículos particulares

Alojamiento: Hotel Yeste, Carretera de Hellín 3, Yeste (Albacete)

Coordinador/a: Fernando Díaz y Marcial Fernández.



Dibujo Yeste Luis Cano

ORGANIZACIÓN DE LA ACTIVIDAD

Se programó esta actividad para disfrutar de una salida invernal sin problemas de hielo. Recordábamos algunos el magnífico día de nieve y ventisca, sin problemas de avance, que nos acompañó el 2018. Nuestros deseos no se vieron cumplidos, nos recibieron unos primaverales y calurosos días que, sin embargo, nos permitieron disfrutar del magnífico espectáculo de valles y montañas de la zona (y verde cual si se tratara del prepirineo u otra zona del Norte)

La participación sobrepasó las expectativas. Finalmente pudimos ampliar la reserva del alojamiento hasta las 42 plazas, de las que hubo que restar dos bajas de última hora.

El hotel, el pueblo y las rutas parece que gustaron. Los coordinadores propondrán el año que viene otra actividad en Yeste.


DESARROLLO DE LA ACTIVIDAD

Sábado 28 de Febrero: Programa Deportivo


La ansiedad de los participantes forzó un temprano desayuno, 07:30, que permitiría a los coordinadores colocar un turisteo por la tarde.

La Larga: salvo unos pocos participantes, el gran grupo se dirigió en los coches al punto de salida de la ruta larga, con cima en el pico Mentiras, en la pedanía de El Arguellite

Lo bueno de la diferente climatología respecto a la subida del 2018, es que los que la hicieron entonces no recordaban, no lo vimos, el paisaje e itinerario de subida de aquel día. Este año la visibilidad era excelente y la cuerda a recorrer se veía claramente desde abajo, y estaba limpia y sin viento arriba



A las 09:00 ya habían iniciado los más rápidos la ascensión. El grupo se disgregó rápido. Pronto aparecieron mangas cortas; algún previsor subió en pantalón corto. La ascensión fue fácil, alguna aprovechó la poca nieve para darse un gustazo. Un grupo bastante numeroso, para lo usual del club, conseguimos reunirnos para la foto (sin bandera)



Tras una cómoda bajada, llegamos a nuestro punto de partida; todos antes de las 15:00



La Corta: Por diversas circunstancias, en general lesiones arrastradas, un pequeño grupo hizo la corta. Su recorrido partía y volvía al hotel donde nos alojábamos, y consistía en ascender al monte Ardal, que está a espaldas del pueblo, visitando la ermita de San Bartolomé y la cruz de Mayo.

Por supuesto no se dispersaron y comieron con mantel y servilleta en el pueblo.



Sábado 28 de Febrero: Programa Cultural

Los coordinadores, ambos con origen familiar en Yeste, convocamos al grupo a una visita “guiada” por las calles del pueblo, con posterior reunión en un bar con aforo suficiente (El Hogar del Pensionista).

A las 19:00 formamos dos grupos, cada uno se dirigió primero al barrio original de su guía, cruzando luego el pueblo hasta donde se pudo llegar. A las 20:15 nos juntamos en el bar, y a las 21:00 cenamos.

Domingo 1 de Marzo: itinerario único

Afortunadamente, el domingo no tuvimos que salir corriendo por amenaza de corte de carreteras debido a la fuerte nevada que nos cayó tal día en nuestra anterior visita.


El desayuno se retrasó a las 08:00, para permitir descansar a los trasnochadores, y la caminata empezó a las 09:00.

Se trataba de un recorrido circular desde y hasta el hotel con punto más alejado en el puente Vizcaino, que permite cruzar el río Segura desde 1935. La construcción de la presa de la Fuensanta hace que la cola de su pantano llegue hasta este punto, haciendo imposible el vadeo del río a menor altura.

Al principio, el recorrido siempre descendente, hace atravesar el pueblo y después sus huertas y campos de cultivo, hasta el fondo del valle donde discurre el río Segura.



El puente es colgante y de estructura metálica roblonada. Ha sido recientemente revisado y dotado de un piso metálico que sustituyó al de madera original. El entorno y la curiosidad del puente nos mantuvo en la zona un buen rato





Las abundantes lluvias de este año dan un atractivo especial al paisaje.

La vuelta se realiza por el valle, viendo el pueblo en lo alto a nuestra derecha, hasta su extremo. De aquí subida al pueblo y recorrido inverso por sus calles hasta el hotel.

A las 12:30, los que no conducían ya estaban tomando su cerveza También hicimos las ultimas compras de miel, dulces y aceite.

¿Y después? Besos abrazos y quedadas para la próxima