



A.D. GRUPO MONTAÑA PEGASO



BTT

Castillos Toledanos I

Sábado 21 de febrero de 2026

CONTEXTO GEOGRÁFICO

[Ajofrín](#), [Orgaz](#), [Manzanaque](#), [Mora](#) y [Mascaraque](#) son municipios y localidades de la provincia de Toledo, en la comunidad autónoma de Castilla-La Mancha, perteneciendo a diversas comarcas:

- Ajofrín, Manzanaque y Mascaraque: [Montes de Toledo](#).
- Orgaz: [Sisla](#).
- Mora: [Mancha Alta](#).

MORFOLOGÍA

Casi todas estas localidades y los castillos enclavados en ellas, se encuentran en una región predominantemente llana, propia de la submeseta sur. La excepción es Mora, pues gran parte de su término municipal está cubierto por sierras de poca altitud.

OROGRAFÍA

Las localidades que visitaremos pertenecen, como ya se ha dicho, a diferentes comarcas, cuya orografía es ligeramente distinta:

- La orografía de la Mancha Alta se caracteriza por ser una gran altiplanicie (llanura elevada) con altitud media alrededor de los 600-700 metros, predominantemente llana y con suaves ondulaciones, aunque puntualmente aparecen pequeñas elevaciones como la Sierra del Romeral o la Sierra del Gollizno. Forma parte de la gran región de La Mancha, una extensa altiplanicie al sur de la Meseta Central, limitada por otras sierras como los Montes de Toledo al oeste y la Mesa de Ocaña al norte, que definen su relieve.
- La Sisla es un área de transición entre las extensas llanuras de La Mancha, los relieves escarpados de los Montes de Toledo y las dehesas de La Jara. Se sitúa en la submeseta sur de la Meseta Central, con una altitud media entre 700 y 800 m. Tiene su punto más alto en el pico Peñafiel, en San Pablo de los Montes, con 1.421 metros, y el más bajo en Cobisa, con 596 metros. El relieve presenta un claro

gradiente norte-sur: en el norte, el río Tajo da paso a las llanuras próximas a La Sagra, mientras que al sur, el macizo de los Montes de Toledo constituye la zona más montañosa.

- El relieve existente en los Montes de Toledo viene dado por una alterancia de sierras y depresiones (formadas por erosión diferencial) y que se disponen según la directriz NE-SO y NNE-SSO. Supone la comarca una alteración en el perfil generalmente llano de la provincia y otro tanto sucede en lo que a flora y fauna se refiere. De la altitud media de Toledo (600/700 m.), se pasa bruscamente a las alturas aisladas del pico de Noez (1.035 m.) o el de Layos (1.084 m.), sin contar la parte más elevada de la cordillera propiamente dicha, cerro del Castillejo (1.203 m.), en Los Yébenes. La cota más alta está en el Corral de Cantos (Hontanar) con 1418 metros de altitud. Los núcleos de población escapan buscando el llano, la nava, o se quedan a media ladera.

CLIMA

El clima de la Sisa y de la Mancha Alta es predominantemente mediterráneo continentalizado, caracterizado por veranos calurosos y secos, inviernos fríos y precipitaciones escasas concentradas en primavera y otoño, con una gran oscilación térmica anual y diaria, a menudo rozando un clima estepario en las zonas más áridas, típicas de esta gran altiplanicie.

En los Montes de Toledo, el clima es el general de la provincia y aún de la región, matizado únicamente porque las mayores alturas suponen un descenso, aunque ligero, de las temperaturas. Por la misma razón las nieves son más frecuentes también que en La Jara, La Sagra o La Mancha, pero poco duraderas. Los vientos dominantes son los del sudeste; en primavera y otoño también corren ponientes y en invierno los del norte.

FLORA

- Mancha Alta: encinas, robles, quejigos en zonas boscosas, junto a cultivos como cereal, vid y olivar, y matorrales de tomillo y romero.
- La Sisa: encinas, quejigos y jaras, y especies adaptadas a suelos yesíferos como el pitano y la retama.
- Montes de Toledo: encinas, quejigos, alcornoques, rebollos, jaras y brezos.

FAUNA

- Mancha Alta: al ser una zona de transición entre el bosque mediterráneo y la estepa, alberga ciervos, jabalíes, zorros, conejos y liebres, con rapaces como el águila imperial y el buitre leonado, y en humedales aves acuáticas como la malvasía cabeciblanca.
- La Sisa: ciervos, jabalíes y corzos, carnívoros como zorros, garduñas y, con esfuerzo de conservación, lince ibérico, junto a aves rapaces como buitres negros y leonados, y una rica avifauna de ribera en los cursos de agua.
- Montes de Toledo: por los valles, rañas, laderas y frondosidades, berrea el ciervo en las noches de celo, se esconden el jabalí y el corzo entre las carrascas y no faltan lince, garduñas, turones, zorros y comadreja.

OTROS VALORES ETNOGRÁFICOS, HISTÓRICOS O CULTURALES

La economía de estas localidades está basada en la agricultura (olivo en Mora y viñedo en Orgaz). La industria está poco presente y el sector servicios (comercio, construcción) cobra especial importancia en Orgaz.

El patrimonio cultural cuenta con restos arquitectónicos de épocas como la visigoda (Arisgotas, en Orgaz; Manzaneque), la musulmana (castillos de Mora y de Mascaraque) y, por supuesto, la cristiana, antes y después de la mal llamada Reconquista. En Orgaz, el más monumental de estos pueblos, se encuentran multitud de casas señoriales.

A continuación se describen brevemente los castillos por los que pasará nuestra ruta:

- **Castillo de Orgaz:** el castillo se encuentra situado en el extremo sur del interior del recinto antiguamente amurallado de la población, junto a la desaparecida puerta occidental de la muralla de la villa (Puerta de San Marín) y al pie del camino que iba de Toledo a Sevilla. Durante años fue un elemento clave en las funciones defensivas y de vigilancia de la propia villa y del referido camino. Construido en la Edad Media, en un período de conflicto social y político dentro del Reino de Castilla, se trata de un edificio fortificado cuyas formas y disposición están orientadas a dar vivienda y protección al Conde de Orgaz y operar como un elemento de seguridad en la zona. Todos sus elementos tienen un carácter marcadamente defensivo, quizás para paliar la desventaja que suponía estar situado en un llano.
- **Castillo de Manzaneque:** pequeño castillo de planta cuadrada, con un cuerpo avanzado que protege la entrada entre dos estrechos cubillos macizos con un hueco en lo alto, sobre la puerta, con oficio de matacán. Tuvo un foso y una cerca con cuatro torres redondas en sus ángulos, hoy desaparecidos. El término "Manzaneque" se deriva de la palabra manzana y se debería a la gran cantidad de manzanos que habría en este lugar en el momento de su fundación, hoy ya inexistentes. En el siglo XIII se denominaba "Manzanech" y en el siglo XVI aparece escrito como "mançaneque".
- **Castillo de Peñas Negras (Mora):** uno de los castillos más importantes de Castilla-La Mancha a nivel arquitectónico, pues se trata de una fortaleza roquera, que para adaptarse al terreno cuenta con una planta alargada e irregular. Desde sus alturas hay una magnífica vista del inmenso y tupido manto de olivos verde-grisáceos, como un mar, enclavados en tierras rojas e inmensas llanuras. La posición en que se ubica convierte al castillo en un guardián natural, vigilando las rutas de la invasión almohade, con dirección a los reinos cristianos. El interior de la fortaleza tiene dos niveles, cortados por un foso excavado en la roca. Su torre del homenaje, actualmente en obras, separa el patio de armas de las dependencias. Su historia comienza en el siglo X, perteneciendo a la taifa toledana, siendo testigo de luchas entre cristianos y musulmanes, ya que era lugar importante para asegurar por el sur a la ciudad de Toledo. Tras su conquista, fue entregado a la Orden de Santiago para la defensa y repoblación de la zona.
- **Castillo de Mascaraque:** interesante castillo que fue nexo de unión entre los de Almonacid y Zorita, reforzando junto a ellos una fuerte línea defensiva frente a los territorios musulmanes. Curiosas son sus estrellas de cinco puntas en las ventanillas de su torre, signo de su estructura mixta entre palacio y fortaleza. No debemos dejarnos engañar por la escasa altura de su torre, que fue desmochada, posiblemente por orden de los Reyes Católicos. Sus ventanas presentan arcos rebajados y estrellas en tres de ellas. Hay evidencias de que tuvo dos puentes levadizos. Hoy en día es una propiedad particular, rodeada por una verja, y sólo puede visitarse su exterior. Amparada en su castillo,






Mascaraque se defendió con una milicia propia de los ataques carlistas y fue la única población de la zona que se negó a suministrar víveres al jefe carlista Basilio. Como premio, el gobierno les autorizó a incluir, en el escudo de armas de la villa, el lema “No temieron”, que se puede apreciar en las inmediaciones del castillo.

ITINERARIOS. Mapas y características

Sábado 21 de febrero

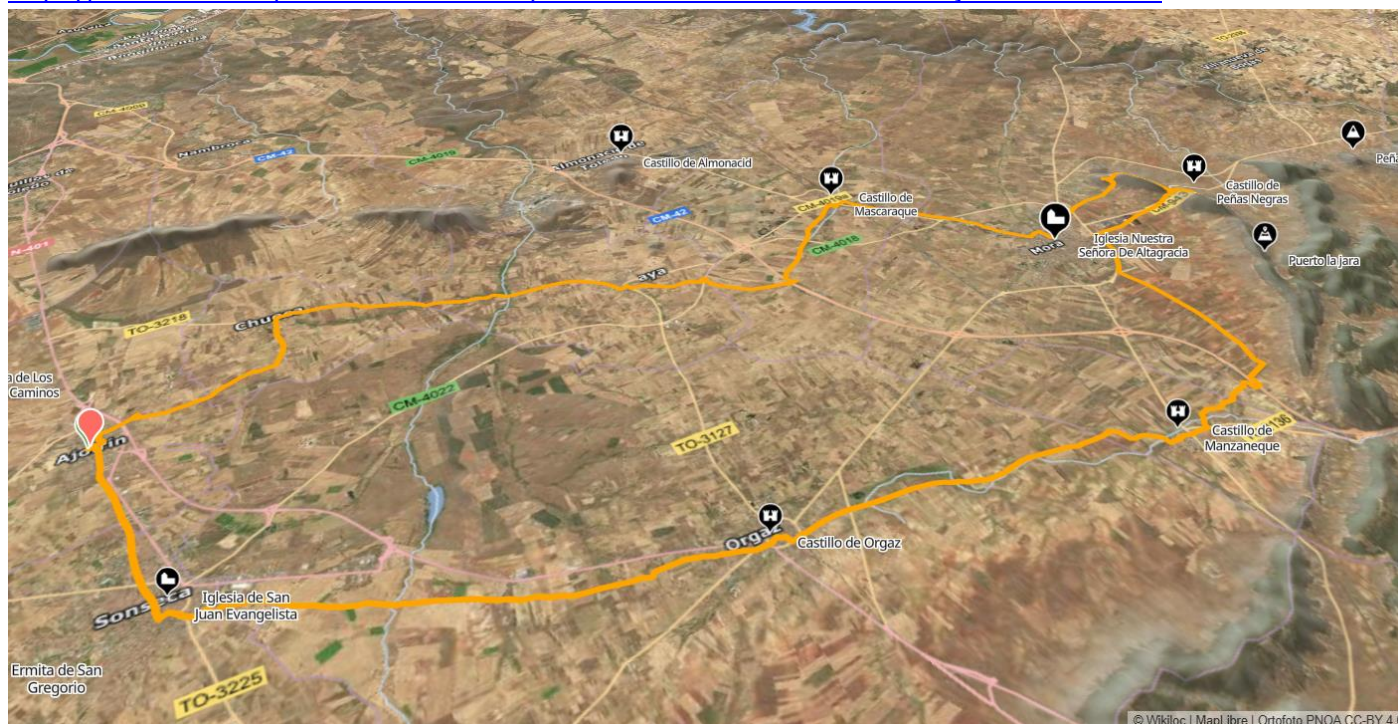
Circular: Ajofrín – Castillo de Orgaz – Castillo de Manzaneque – Castillo de Peñas Negras (Mora) – Castillo de Mascaraque

INFORMACIÓN TÉCNICA

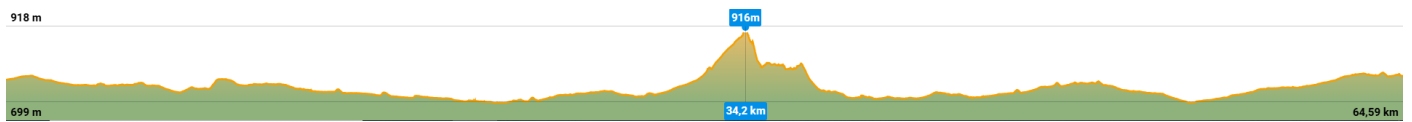
Horarios ruta 	6 h (con múltiples paradas), 5 horas en movimiento. Orto: 7:54 . Ocaso: 19:05			
Distancia y desniveles	 64,6 km	 + 567 m	 - 567 m	
Tipo recorrido	 Circular			
Dificultad	Física	2,5/5	Técnica	1,5/5
Perfil	Buena forma física y experiencia en hacer salidas de BTT			
Material obligatorio	Bicicleta de montaña, <i>gravel</i> o mixta , ropa de abrigo ó impermeable (si hiciera falta), gafas de sol, material de orientación (GPS o aplicación en el móvil), comida ligera, agua (se podrá reponer).			
Teléfonos emergencias	Emergencias: 112	Emisora Club: 144,775 Hz	Coordinador: 639 126 311	
Cartografía	Satélite – Ortofoto PNOA (IGN)			

TRACK

<https://es.wikiloc.com/rutas-mountain-bike/cuatro-castillos-toledanos-desde-ajofrin-246538631>



RELIEVE



DESCRIPCIÓN DE LA RUTA



Ruta muy llana, por pistas y caminos de labor, con dos pequeñas dificultades:

- Física: ascensión al castillo de Peñas Negras (en la foto).

- Técnica: bajada de ese castillo por una senda estrecha y con piedras, que se puede evitar volviendo por pista, y subida a la ermita de Nuestra Señora de la Antigua, por una senda más ciclable que la inmediatamente anterior.

FECHA, HORA Y LUGAR DE ENCUENTRO

Sábado, 21 de febrero, a las 9:15 horas.

El lugar de encuentro será la Plaza de la Constitución 12, Ajofrín (Toledo).

<https://maps.app.goo.gl/4mdtHc4FvNsCsdFn9>



NORMAS DE SEGURIDAD Y ADVERTENCIAS

- **El/la participante en la actividad, al realizar la inscripción, declara poseer la capacidad físico-técnico-deportiva adecuada para la realización de ésta.**
- Según la longitud, condiciones naturales de algunas de las rutas o la meteorología imperante, la realización o cambios de los itinerarios programados estará sujeta a la decisión de los organizadores (coordinador y/o responsables de seguridad) que informarán a los/as participantes, antes o durante la actividad, si ésta se podrá realizar o no bajo el amparo del Club.
- No se debe iniciar la marcha hasta que el/la coordinador/a lo indique.
- **Ningún/a participante debe realizar recorridos no previstos.** Si así lo decidiera, deberá comunicar, a los/as responsables de la actividad, su decisión de apartarse del programa y asumirá todas las consecuencias de su decisión.
- Todos los grupos deben contar, al menos, con mapa, brújula, altímetro (o GPS) y emisora.
- El no llevar el equipo necesario (ropa, gafas, comida, bebida, protección solar,) puede convertir una salida clasificada como fácil en muy difícil, dependiendo de las condiciones meteorológicas u otras que puedan presentarse.

- Cada participante deberá consultar la previsión meteorológica el día anterior a la salida.
 - Cada participante debe conocer los datos y características de la ruta a realizar y, en función de ellos, su propia capacidad para realizarla.
 - Los/as participantes deben contar con la destreza y formación suficientes para el tipo de recorrido propuesto.
 - Si durante la marcha algún/a participante sufre un percance o se encuentra mal, debe comunicárselo a los/as organizadores/as (coordinador/a) o, de no ser posible, a cualquier integrante de la marcha, ya que es la única forma de poder ayudarle antes de que se pueda producir un accidente.
 - Todo/a participante en la marcha, por el hecho de formar parte de un grupo adquiere la obligación de comunicar a los organizadores cualquier incidente que observe y que, a su entender, pueda suponer un peligro para cualquier persona. También debe colaborar, en la medida de sus posibilidades, en el auxilio de cualquier integrante del grupo.
 - Todo/a participante deberá ir provisto del material designado como obligatorio para el desarrollo de la actividad, en adecuado estado para su uso y poseyendo los conocimientos necesarios para su correcta utilización.
- El notorio incumplimiento de estas premisas por parte de algún participante otorga a la organización el derecho a excluirle de participar.**

LOGÍSTICA. Transporte. Precios. Inscripciones

ALOJAMIENTO

No es necesario.

TRANSPORTE

El viaje desde Madrid se hace en coches particulares. El coordinador podrá poner en contacto a los/as participantes para utilizar la mínima cantidad de vehículos necesaria.

Tanto si vas a aportar vehículo para llevar a otros/as socios/as como si no, por favor, publícalo en la sección de la web habilitada a tal uso, a modo de facilitar el trabajo del coordinador y de los/as otros/as participantes.

PRECIOS

- Con seguro BTT: 5 €.
- Sin seguro: 8 € (incluye seguro de 3 €).
- Bonificación: 3 € a colaboradores.

Los **gastos por compartir vehículo se abonarán aparte**, siguiendo el modelo establecido en el punto 6.3 de nuestro [Protocolo de participación](#).

INSCRIPCIONES

Directamente en la [web del club](#). A partir del (**fecha de inscripción**).

PAGO: precio total mediante tarjeta a través de la web del club.

De no hacerse efectiva esta cantidad en el plazo de 6 horas posteriores al apunte, la inscripción se considerará anulada

ANULACIONES

PLAZO DE CANCELACIÓN: día anterior.

COSTE DE CANCELACIÓN: penalización según el Protocolo de Participación.

Las condiciones de anulación son las definidas en el apartado 7º del Protocolo de Participación en actividades.

COORDINADOR

Nombre del coordinador: Julián Rodríguez.

Teléfono: 639 126 311.

Correo electrónico: julianr.aragon@gmail.com

CÓMO LLEGAR

Trayecto desde Leganés hasta el lugar de encuentro, suponiendo salir el sábado 21 de febrero, a las 8:00:

- Madrid - Toledo: A-42.
- Toledo - Ajofrín: N-401.

<https://maps.app.goo.gl/KmxgfWaGGPhfZGuNA>

