



# A.D. GRUPO MONTAÑA PEGASO



## BTT Vizcaya

**Sábado y domingo, 11 y 12 de julio 2026**

### CONTEXTO GEOGRÁFICO

El contexto geográfico clave del parque natural de Urkiola se divide en los siguientes aspectos:

- **Ubicación:** Se sitúa entre las provincias de Vizcaya (Bizkaia) y Álava (Araba). Abarca terrenos de ocho municipios: Abadiño, Amorebieta-Etxano, Atxondo, Dima, Durango, Izurtza, Mañaria y Aramaio.
- **Relieve y Formación:** Es una gran muralla de roca caliza que conforma las sierras de Aramotz, los montes del Duranguesado y la sierra de Arangio. El paisaje se formó hace millones de años a partir de antiguos arrecifes coralinos oceánicos que emergieron y fueron erosionados.
- **Altitudes:** La altitud oscila desde los 240 metros en Mañaria hasta los 1.337 metros del monte Amboto, el pico más alto y famoso del parque.
- **Divisoria de Aguas:** Geográficamente, el puerto de Urkiola funciona como la divisoria de aguas cántabro-mediterránea, separando las cuencas que vierten al mar Cantábrico de las que van hacia el Mediterráneo.

### MORFOLOGÍA

El Parque Natural de Urkiola se caracteriza por una espectacular morfología dominada por macizos y barrancos calizos. La acción erosiva del agua ha esculpido un paisaje kárstico repleto de crestas afiladas (como el Anboto), dolinas, pedrizas y una compleja red de cuevas subterráneas.

Rasgos morfológicos Clave:

- **Macizos Calcáreos y Sierras:** La columna vertebral del parque está formada por la alineación rocosa de los Montes del Duranguesado (con el Anboto a 1.337 m y el Alluitz), la Sierra de Aramotz, y el macizo de Eskuagatx. Son bloques formados en antiguos fondos marinos por acumulación de corales.
- **Crestas Afiladas (Cuchillares):** La erosión diferencial ha generado crestas rocosas espectaculares y paredes verticales de gran altitud, muy populares para la escalada.

- Paisaje Kárstico: Alrededor del 60% del parque es de naturaleza caliza. La superficie presenta signos de disolución química, dando lugar a:
  - Dolinas: Depresiones circulares en el terreno.
  - Lapiaces: Superficies rocosas profundamente agrietadas y desgastadas.
  - Canchales o pedrizas: Acumulaciones de fragmentos de roca desprendidos por la acción del hielo y el viento en las laderas.
- Red Subterránea (Karst profundo): La escasez de ríos superficiales se debe a que el agua se filtra a través de las grietas calizas. Esto ha creado un extenso sistema subterráneo de galerías, simas y cavidades de varios niveles, destacando el complejo de Baltzola.

La morfología divide al parque en cuatro cuencas principales, separando las aguas de la vertiente cantábrica (ríos de gran pendiente y alto poder erosivo, como el Mañaria) de la vertiente mediterránea. Los valles interiores (como el de Atxarte) presentan cañones estrechos labrados por el agua.

## GEOLOGÍA

El Parque Natural de Urkiola destaca geológicamente por sus impresionantes macizos calizos del Cretácico Inferior (Complejo Urgoniano). La zona está formada por:

- Calizas arrecifales: Antiguos arrecifes marinos fosilizados, ricos en restos orgánicos, que forman las cumbres más altas y afiladas como el Amboto, Alluitz y Mugarra.
- Modelado kárstico: La intensa disolución de la caliza por el agua ha creado un paisaje espectacular repleto de simas, cuevas (como las del monte Amboto) y barrancos.
- Materiales detríticos: En los valles y laderas inferiores predominan las margas, areniscas y arcillas.

## CLIMA

El Parque Natural de Urkiola posee un clima templado oceánico de montaña, caracterizado por temperaturas suaves y abundantes precipitaciones, que generan paisajes frondosos.

Temperaturas: Son suaves debido a la cercanía al mar. La media anual ronda los 11°C (con máximas medias de 15°C y mínimas medias de 7°C). Los inviernos son fríos y húmedos, mientras que los veranos son frescos.

- Precipitaciones: Son muy altas, oscilando entre los 1.400 mm y 1.500 mm anuales. El alto índice pluviométrico es constante, lo que garantiza la humedad permanente de sus bosques (principalmente hayedos).
- Nieve: Frecuente durante los meses de invierno en las cotas más altas del macizo (como el monte Amboto, que alcanza los 1.331 metros).
- Contraste: La vertiente sur presenta una mayor aridez que la norte, donde la influencia del mar se nota menos y el relieve cambia de forma notable.

## FLORA

En cuanto a la flora, el parque alberga una gran diversidad de especies vegetales, entre las que destacan los bosques de haya (*Fagus sylvatica*), robles (*Quercus robur*), abetos (*Abies alba*) y pinos (*Pinus sylvestris*), así como pastizales y matorrales con especies como brezos (*Erica* sp.), acebos (*Ilex aquifolium*) y bojés (*Buxus sempervirens*).

## FAUNA

La fauna de Urkiola es variada y rica en biodiversidad. Entre los mamíferos, se encuentran jabalís (*Sus scrofa*), corzos (*Capreolus capreolus*), Zorros (*Vulpes vulpes*), tejones (*Meles meles*) y gatos monteses (*Felis silvestris*). En cuanto a las aves, el parque es hogar de diversas especies de rapaces como águila real (*Aquila chrysaetos*), buitre leonado (*Gyps fulvus*), azor (*Accipiter gentilis*) y cernícalo (*Falco tinnunculus*). Además, se pueden encontrar anfibios como tritón alpino (*Triturus alpestris*) y reptiles como víbora de Seoane (*Vipera seoanei*).

## OTROS VALORES ETNOGRÁFICOS, HISTÓRICOS O CULTURALES

El Parque Natural de Urkiola destaca por la profunda fusión entre naturaleza, espiritualidad y mitología vasca. Sus valores etnográficos e históricos abarcan desde cuevas prehistóricas y antiguos megalitos hasta ermitas de pastores, vinculando el entorno con la figura de la diosa Mari. Patrimonio Histórico y Arqueológico






- **Orígenes Prehistóricos:** La zona cuenta con yacimientos arqueológicos clave que evidencian ocupación humana desde el Paleolítico, como la cueva de Bolinkoba y el abrigo de Silibranka.
- **Monumentos Megalíticos:** En los alrededores del puerto de Urkiola existen dólmenes, como el del collado de Larrano, que demuestran la importancia sagrada de estas montañas desde el Neolítico.
- **Santuario de los Santos Antonios:** Centro neurálgico del parque, es un templo neoclásico del siglo XIX (con raíces medievales) dedicado a San Antonio Abad y San Antonio de Padua. Alberga un impresionante mosaico y rinde culto a ambos santos vinculados a los solsticios de verano e invierno.
- **Ritos y Tradiciones:** En el exterior se encuentra una gran roca de hierro proveniente del valle de Achondo. La tradición popular, fuertemente arraigada, consiste en dar vueltas a esta piedra para pedir pareja o buena suerte.
- **La morada de Mari:** La imponente mole del monte Anboto es considerada el hogar principal de *Mari*, la diosa más importante de la mitología vasca. El entorno está repleto de leyendas sobre sus cuevas y su poder sobre los elementos meteorológicos.
- **Trashumancia y Pastoreo:** El paisaje de Urkiola ha sido modelado por siglos de actividad pastoril, caracterizado por el uso de los pastos de altura para el ganado vacuno, equino y ovino.
- **Infraestructuras Tradicionales:** A lo largo de sus rutas de senderismo se pueden observar elementos etnográficos como antiguas neveras, calzadas empedradas y vestigios de ferrerías.

## ITINERARIOS. Mapas y características

**Sábado 11 de julio**

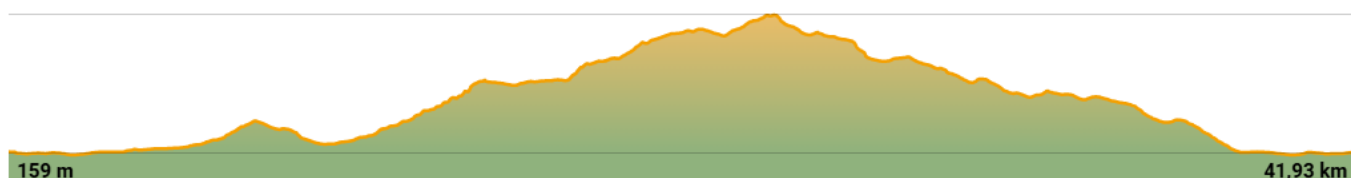
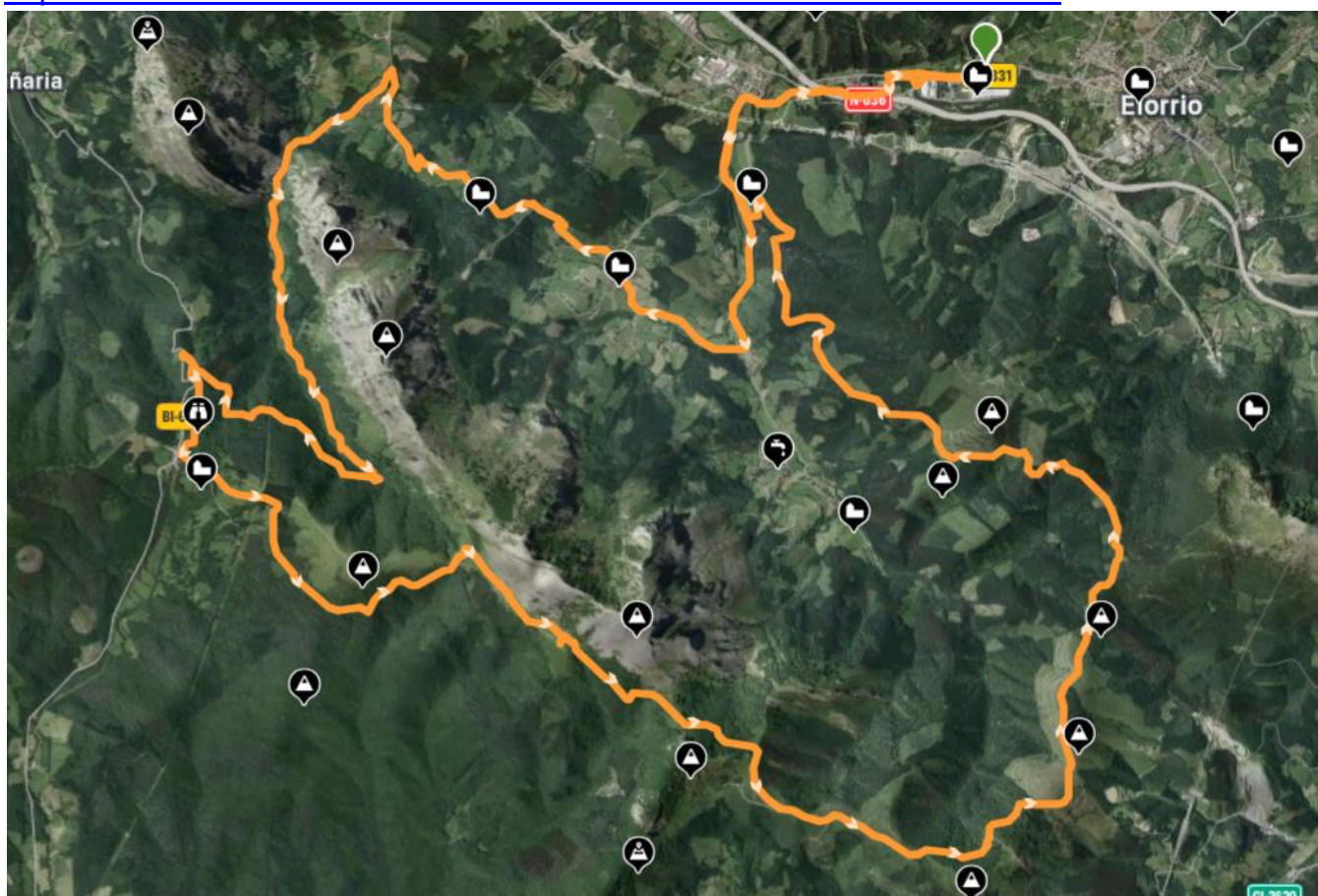
**Vuelta al monte Anboto**

**INFORMACIÓN TÉCNICA**

Horarios ruta 	<b>4:00 h</b> (Estimado de marcha efectiva sin paradas) Orto: <b>6:42</b> . Ocaso: <b>21:54</b>		
Distancia y desniveles	 <b>42 km</b>	 <b>+ 1.260 m</b>	 <b>- 1.260 m</b>
Tipo recorrido	 <b>Circular</b>		
Dificultad	<b>Física</b>	<b>4/5</b>	<b>Técnica</b> <b>3/5</b>
Perfil	Buena forma física y experiencia en hacer salidas en BTT		
Material obligatorio	<b>Bicicleta de montaña</b> , casco, guantes, gafas de sol, material de orientación (GPS) y agua (mínimo 1 l).		
Teléfonos emergencias	Emergencias: <b>112</b>	Emisora Club: Canal 14	Coordinador: Mikel
Cartografía	Digital: Topo España		

## TRACK






<https://es.wikiloc.com/rutas-mountain-bike/vuelta-al-amboto-42k-267172599>



**Domingo 12 de julio**

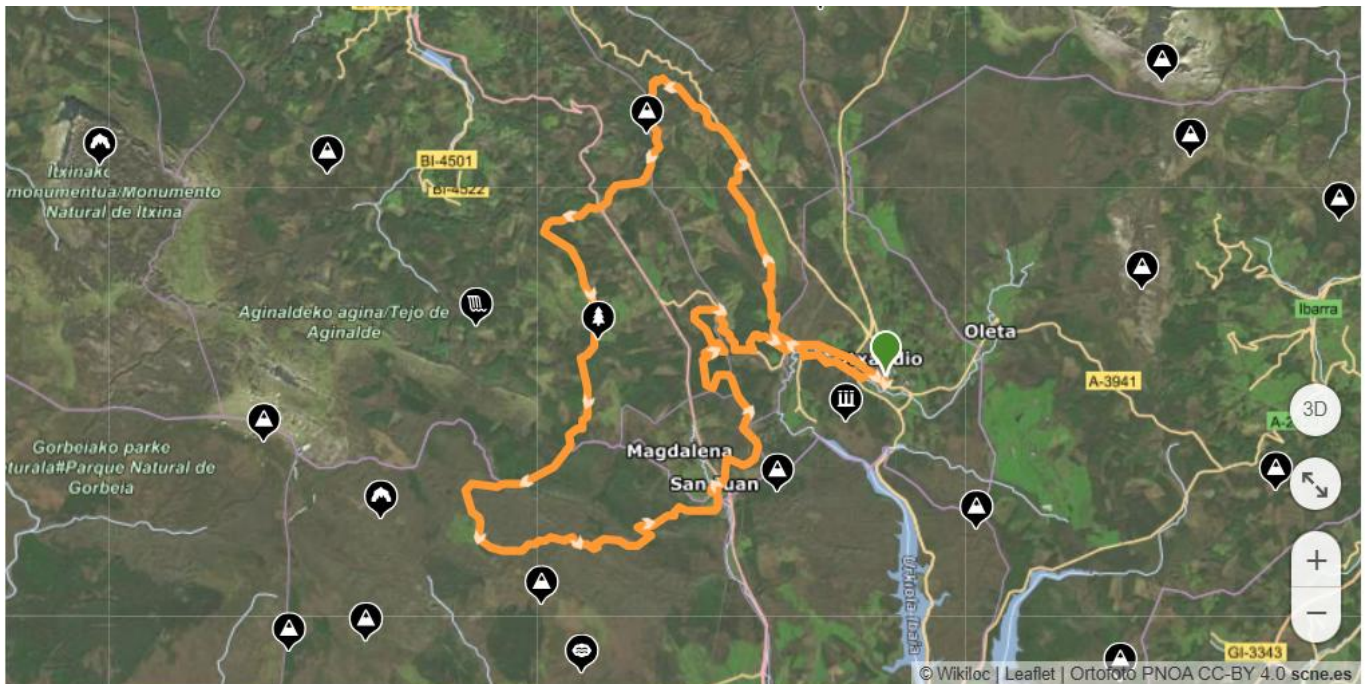
**Otxandio, Saldropo, Oketa, Ubide y cabañas**

**INFORMACIÓN TÉCNICA**

Horarios ruta 	<b>3 h</b> (Estimado de marcha efectiva sin paradas) Orto: <b>6:42</b> . Ocaso: <b>21:54</b>		
Distancia y desniveles	 <b>35 km</b>	 <b>+ 760 m</b>	 <b>- 760 m</b>
Tipo recorrido	 <b>Circular</b>		
Dificultad	<b>Física</b>	<b>3/5</b>	<b>Técnica</b> <b>3/5</b>
Perfil	Buena forma física y experiencia en hacer salidas en BTT		
Material obligatorio	<b>Bicicleta de montaña</b> , casco, guantes, gafas de sol, material de orientación (GPS) y agua (mínimo 1 l).		
Teléfonos emergencias	Emergencias: <b>112</b>	Emisora Club: Canal 14	Coordinador: Mikel
Cartografía	Digital: Topo España		

**TRACK**

<https://es.wikiloc.com/rutas-mountain-bike/otxandio-saldropo-oketa-ubide-y-cabanas-263709819>



### *Sábado 11 de julio* **Vuelta al monte Anboto**

Salimos desde el Hotel Elorrio dirección Apatamonasterio, y Axpe por carreteras. A partir de aquí por carreteras, pistas de hormigón, y finalmente pistas de tierra, vamos ascendiendo en dirección al santuario de Urkiola. Ya en el puerto de Urkiola, visitamos el mirador de las Tres Cruces con bonitas vistas en días claros. Desde el mirador de las Tres Cruces pasando por las campas de Pol Pol, se toma la pista que lleva al collado Zabalandi donde se ve un espectacular hayedo y vistas del Anboto. Continuamos hasta Ipiztikoarriga, y vemos la cara este del Anboto impresionante, donde parece una pequeño Cervino. Llegando a Tellamendi se coge una pista lateral que se convertirá en sendero, ya que está llena de hojas y barro. Es el tramo más técnico de la ruta, donde atravesamos el hayedo. Desde aquí llegamos a Besaide, unión de las tres provincias vascas y se comienza la bajada fácil hasta Elorrio.



***Domingo 12 de junio***

## **Otxandio, Saldropo, Oketa, Ubide y cabañas**

Salimos del hotel y nos desplazamos 30´ en coche hasta la localidad de Otxandio. Esta ruta se adentra en el parque natural de Gorbeia entre los kilómetros 12 al 25. Comienza la ruta en dirección al altungana y después bajando por Barazar nos aproximamos a Saldropo y al mágico bosque de Otzarreta, dentro del parque natural de Gorbeia. Lugar de especial belleza con niebla y muy visitado. Atravesando el arroyo Undebe se comienza la dura subida a las faldas del Oketa. Un largo y bonito tramo en descenso entre hayas nos deja en Ubide. Desde allí comienza una nueva y empinada subida hasta atravesar el collado del Motxotegi, tras el cual cogemos la pista que recorre las curiosas cabañas de bosque de la zona. Finalmente regresamos a Otxandio y fin de ruta.



### **FECHA, HORA Y LUGAR DE ENCUENTRO**

***Viernes 10 de julio, a partir de las 15:00 horas.***

El lugar de encuentro será el **Hotel Elorrio**, situado en el barrio de San Agustín de Elorrio (Vizcaya).



# NORMAS DE SEGURIDAD Y ADVERTENCIAS

- **El/la participante en la actividad, al realizar la inscripción, declara poseer la capacidad físico-técnico-deportiva adecuada para la realización de la misma.**
- Según la longitud, condiciones naturales de algunas de las rutas o la meteorología imperante, la realización, o cambios, de los itinerarios programados estará sujeta a la decisión de los organizadores (coordinador/a y/o responsables de seguridad) que informarán a los/as participantes, antes o durante la actividad, si esta se podrá realizar o no bajo el amparo del Club.
- No se debe iniciar la marcha hasta que el/la coordinador/a lo indique.
- **Ningún/a participante debe realizar recorridos no previstos.** Si así lo decidiera, debe comunicar a los/as coordinadores de la actividad su decisión de apartarse del programa y asumirá todas las consecuencias de su decisión.
- Todos los grupos deben contar al menos con mapa, brújula, altímetro (o GPS) y emisora.
- El no llevar el equipo necesario (ropa, gafas, comida, bebida, protección solar,) puede convertir una salida clasificada como fácil en muy difícil, dependiendo de las condiciones meteorológicas u otras que puedan presentarse.
- Cada participante deberá consultar la previsión meteorológica el día anterior a la salida.
- Cada participante debe conocer los datos y características de la ruta a realizar y, en función de ellos, su propia capacidad para realizarla.
- Los/as participantes deben contar con la destreza y formación suficientes para el tipo de recorrido propuesto.
- Si durante la marcha algún/a participante sufre un percance o se encuentra mal, debe comunicárselo a los/as organizadores/as (coordinador/a) o, de no ser posible, a cualquier integrante de la marcha, ya que es la única forma de poder ayudarle antes de que se pueda producir un accidente.
- Todo/a participante en la marcha, por el hecho de formar parte de un grupo adquiere la obligación de comunicar a los organizadores cualquier incidente que observe y que, a su entender, pueda suponer un peligro para cualquier persona. También debe colaborar, en la medida de sus posibilidades, en el auxilio de cualquier integrante del grupo.
- Todo/a participante deberá ir provisto del material designado como obligatorio para el desarrollo de la actividad, en adecuado estado para su uso y poseyendo los conocimientos necesarios para su correcta utilización.
- **El notorio incumplimiento de estas premisas por parte de algún participante, otorga a la organización el derecho de excluirle de participar.**

# LOGÍSTICA. Transporte. Precios. Inscripciones

## ALOJAMIENTO

Incluye pernocta del viernes y sábado en habitación doble en régimen de sólo alojamiento.

## TRANSPORTE

El viaje desde Madrid se hace en coches particulares.

## PRECIOS

- Con seguro BTT 91 €.
- Sin seguro BTT 97 € (Incluye seguro 3 € día).
- 8 € de descuento a coordinadores o colaboradores.

Los **gastos por compartir vehículo se abonarán aparte**, siguiendo el modelo establecido en el punto 6.3 de nuestro [Protocolo de participación](#).

## INSCRIPCIONES

Directamente en la [web del club](#). A partir del 3 de junio de 2026

**PAGO:** Precio total mediante tarjeta a través de la web del club.

**De no hacerse efectiva esta cantidad en el plazo de 6 horas posteriores al apunte, la inscripción se considerará anulada**

## ANULACIONES

Las condiciones de anulación son las definidas en el apartado 7º del Protocolo de participación en actividades.

## COORDINADOR/A

**Mikel.** Tel: 639667302. Correo electrónico: [miguelangel.blazquez@hotmail.com](mailto:miguelangel.blazquez@hotmail.com)

## CÓMO LLEGAR

Trayecto desde Madrid:

